



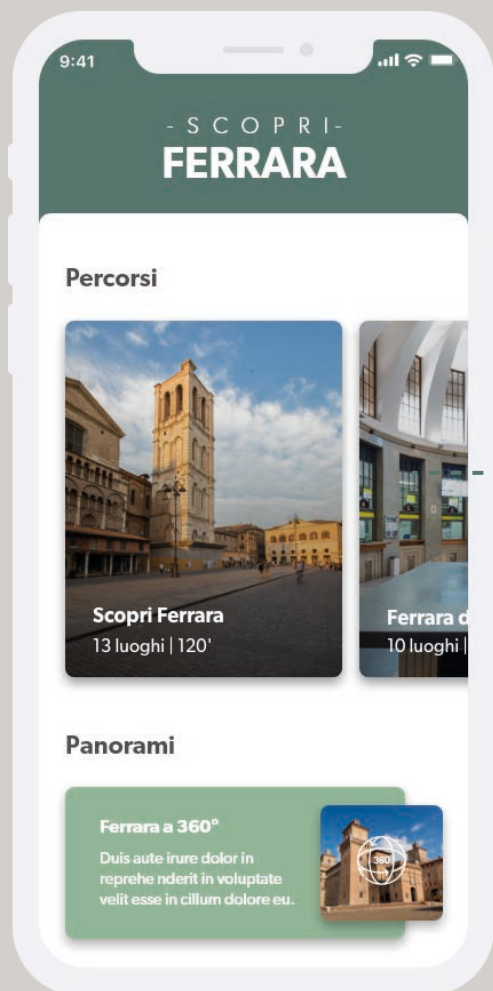
- S C O P R I -
FERRARA
app mobile

Dal Rinascimento al Contemporaneo

Per la valorizzazione della città e del territorio di Ferrara, si è immaginato uno strumento che renda immediatamente percepibile la ricchezza dell'offerta turistica e culturale, in un arco che spazia dai luoghi patrimonio Unesco del centro storico, agli spazi e alle memorie della contemporaneità artistica e letteraria.

In questo senso l'architettura dell'app è pensata per assecondare una libera esplorazione della città, a piedi o seguendo le piste ciclabili, guidati dalle sollecitazioni dei singoli percorsi che toccano i maggiori punti di interesse (POI).

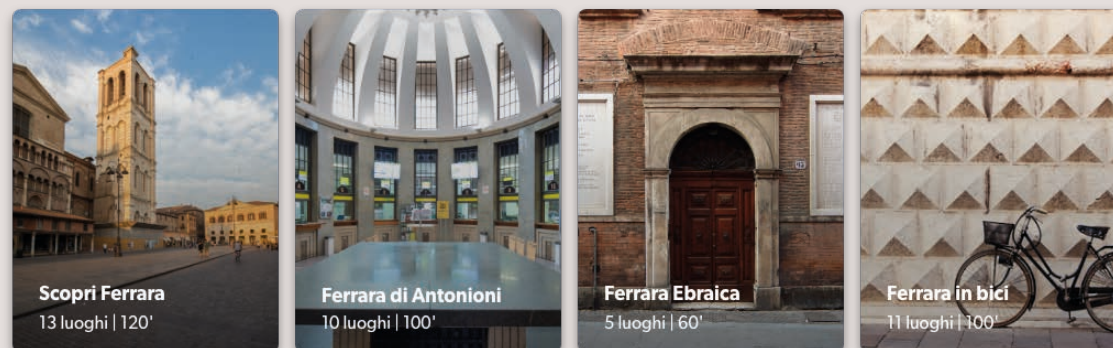


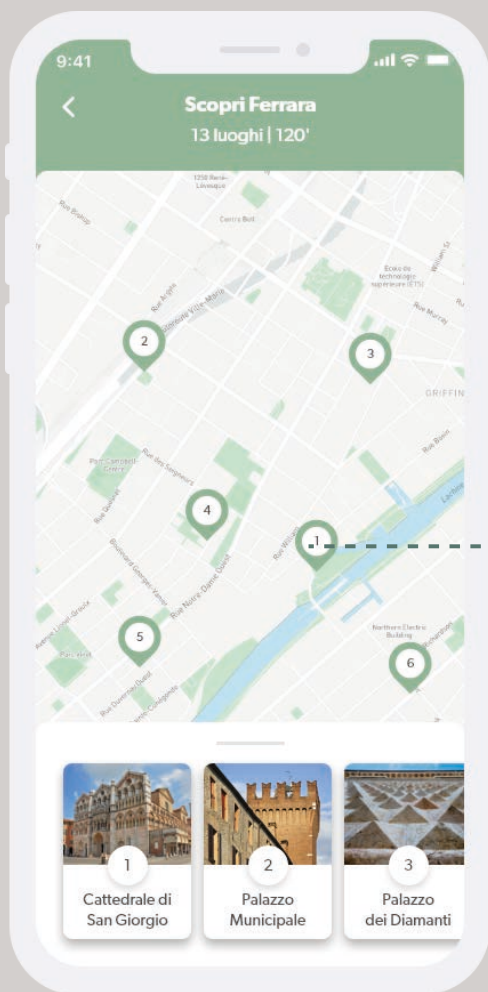


Main page

La pagina di ingresso dell'app offre immediatamente la scelta intuitiva fra i percorsi possibili, identificati con facilità grazie alle immagini di anteprima. Si potrà scorrere con un solo gesto da un percorso all'altro, con un rapido excursus sulle alternative offerte. Per ogni percorso vengono indicati: il nome del luogo, il numero di POI che il percorso presenta.

Nella sezione inferiore è presente il collegamento ai Panorami, la galleria di immagini a 360° da visionare sfruttando la tecnologia giroscopica dello smartphone.

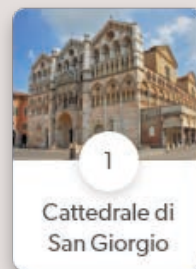




Percorsi

Con il tocco sulla foto di anteprima, si entra nel percorso selezionato, ad un secondo livello di navigazione. La schermata principale offre quindi la mappa dell'area con la localizzazione dei POI. Nella sezione inferiore si possono scorrere le miniature delle schede degli stessi POI. Anche in questo caso è possibile agire sullo sfoglio rapido delle anteprime per selezionare il punto da esplorare.


I POI sono in tal modo accessibili attraverso due canali: lo spot numerato sulla mappa oppure la miniatura collocata nella sezione inferiore.



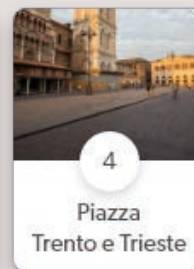
Cattedrale di
San Giorgio



Palazzo
Municipale




Palazzo
dei Diamanti



Piazza
Trento e Trieste



Castello
Estense



Casa
Romei



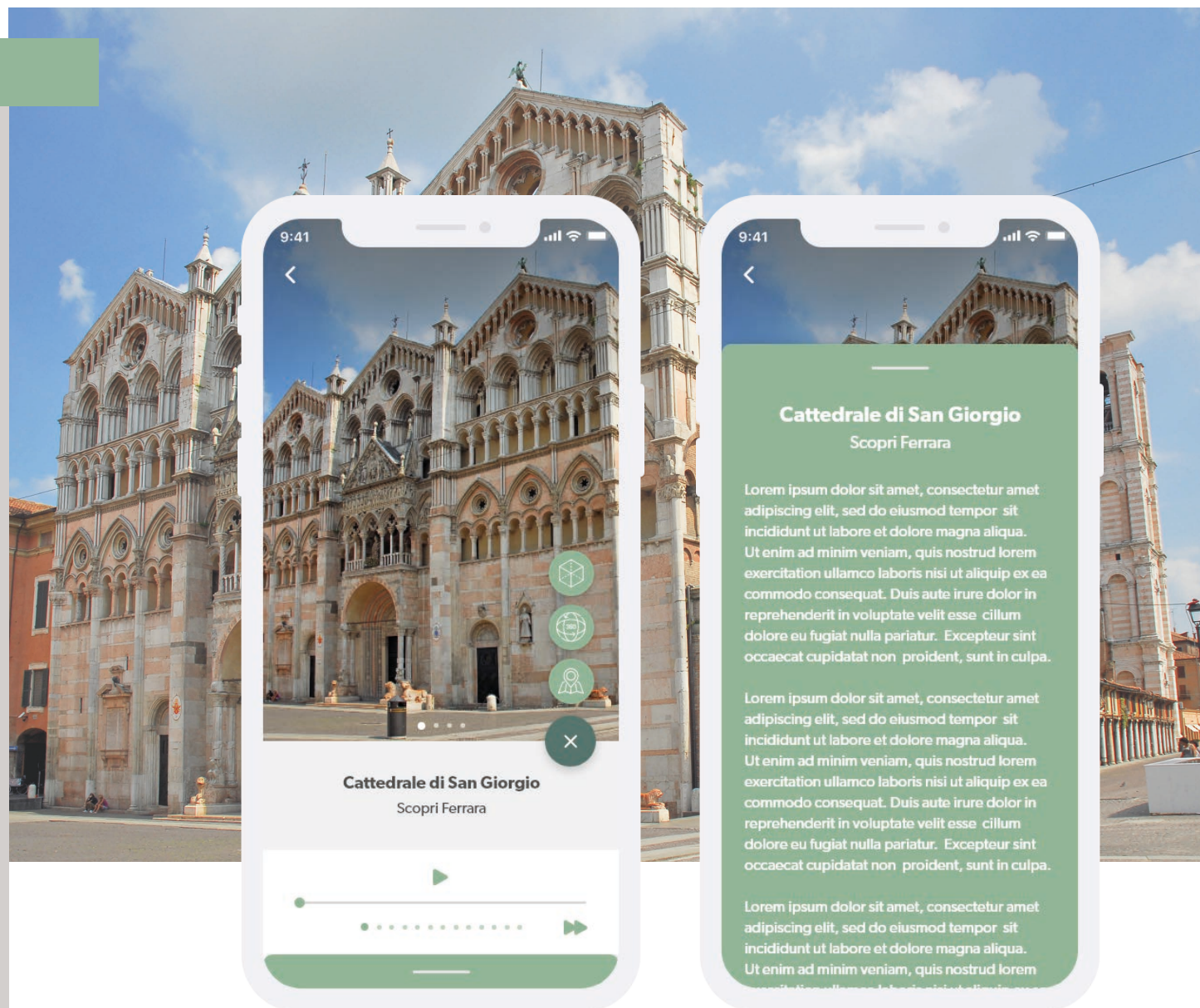
Chiesa di
Santo Spirito

Scheda del punto di interesse

Una volta selezionato il POI, l'app apre la specifica scheda di approfondimento, strutturata secondo uno schema predefinito che consente di trovare le informazioni in maniera intuitiva. La scheda si caratterizza per un'immagine quasi a tutto schermo, in modo da associarla con facilità durante il percorso di visita. Vengono poi riportati i nomi del percorso (luogo) e del POI, quindi il player per la fruizione dell'audio e una tendina a scoperta che si apre sul testo descrittivo.

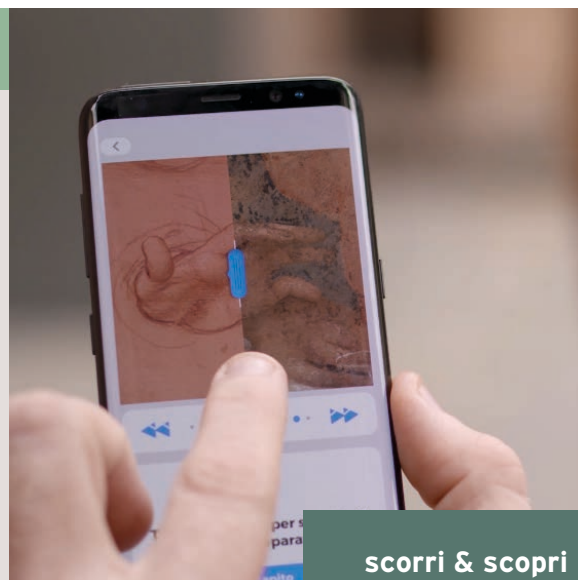
Le icone collocate sull'immagine rappresentano i contenuti a valore aggiunto (AR, 360°, attività) disponibili per quel POI e attivabili con un semplice tocco.

Il pulsante con la doppia freccia consente il passaggio alla scheda successiva nel percorso, senza necessariamente dover passare dal menù principale.




Plus +

- **Image mapping:** riproduzioni con contenuti aggiuntivi attivabili al tocco
- **Scorri e scopri:** immagini sovrapposte da far scorrere con un dito per svelare segreti nascosti o raccontare
- **Foto 360°:** l'esperienza immersiva di una foto o di un video che trasportano in un altro luogo
- **Scratch:** attività ludica per osservare con maggiore attenzione i particolari delle opere e dei monumenti



scorri & scopri

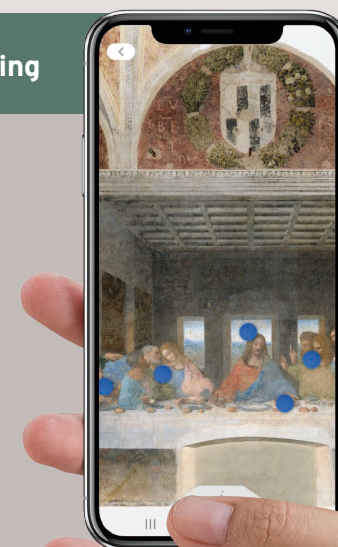


scratch



foto 360°

image mapping



- SCOPRI - FERRARA

5 percorsi

Percorsi

- Scopri Ferrara - 12 POI
- Ciclabile - Parchi e giardini - 7 POI
- Ciclabile - Le mura - 8 POI
- Antonioni - 8 POI
- Bassani - 8 POI

Scopri Ferrara

- Cattedrale di San Giorgio
- Palazzo Municipale
- Chiesa di Sant'Antonio in Polesine
- Via delle Volte
- Castello Estense
- Palazzo dei Diamanti
- Palazzo Schifanoia
- Casa Romei
- Certosa di Ferrara - Chiesa di San Cristoforo
- Chiesa di Santa Maria in Vado
- Chiesa di Santo Spirito
- Chiesa e Monastero di San Giorgio

Le Mura

- Mura di Belvedere
- Torrione del Barco
- Porta degli Angeli
- Punta della Montagnola
- Torrione di San Giovanni Battista
- Baluardo di San Giorgio - Palazzina dei Bagni Ducali
- Mura Meridionali - Porta di San Giorgio
- Baluardo dell'Amore
- Porta Paola

Parchi e Giardini

- Castello Estense e Giardino degli Aranci
- Palazzo dei Diamanti - Quadrivio
- Parco Massari
- Piazza Ariostea
- La "Campagna Cittadina"
- Parco Bassani
- Palazzo Schifanoia

- SCOPRI - FERRARA

grazie

