



## AdriaBike. Ravenna-Kranjska Gora

 **RAVENNA**  
44°25'6.22"N / 12°12'28.31"E

 **KRANJSKA GORA**  
46°29'4.98"N / 13°47'9.35"E

 682,4 km (+52,4 km treno / train)

 45h 29' (15 km/h) 19h 30' (sport)


### Utilità / Facilities



### Collegamenti / Connections

Destra Po (p. 7), Ferrara (p. 17)



 Questo lungo itinerario può essere suddiviso in tre tappe di una settimana ciascuna. La prima tappa da Ravenna a Venezia (p. 26), la seconda tappa da Venezia a Trieste, attraversando Caorle e Lignano, la spettacolare Palmanova e l'antichissima Aquileia, Grado ed il Golfo di Trieste, sino alla nobile ed elegante città affacciata sull'Adriatico. Da Trieste, la terza settimana di viaggio, lasciata l'Italia, l'itinerario prosegue per la pista ciclabile sul tracciato della vecchia ferrovia Parenzana attraversando la costa slovena. Da Koper s'inerpica al lembo del Carso, raggiungendo il fiume Isonzo fino a Most na Soči, dove si prende il treno per Bled e si prosegue fino a Kranjska Gora.

*This long journey can be divided into three stages lasting one week each. The first stage from Ravenna to Venice (p. 26), the second stage from Venice to Trieste, through Caorle and Lignano, the spectacular Palmanova and ancient Aquileia, Grado and the Gulf of Trieste, up to the noble and elegant city located on the Adriatic. From Trieste for the third week of travel, we leave Italy and continue our journey along the bike path on the old railway track of Parenzana crossing the Slovenian coast. From Koper it climbs to the edge of the Carso, reaching the river Isonzo, up to Most na Soči, where you take the train to Bled and continue until Kranjska Gora.*

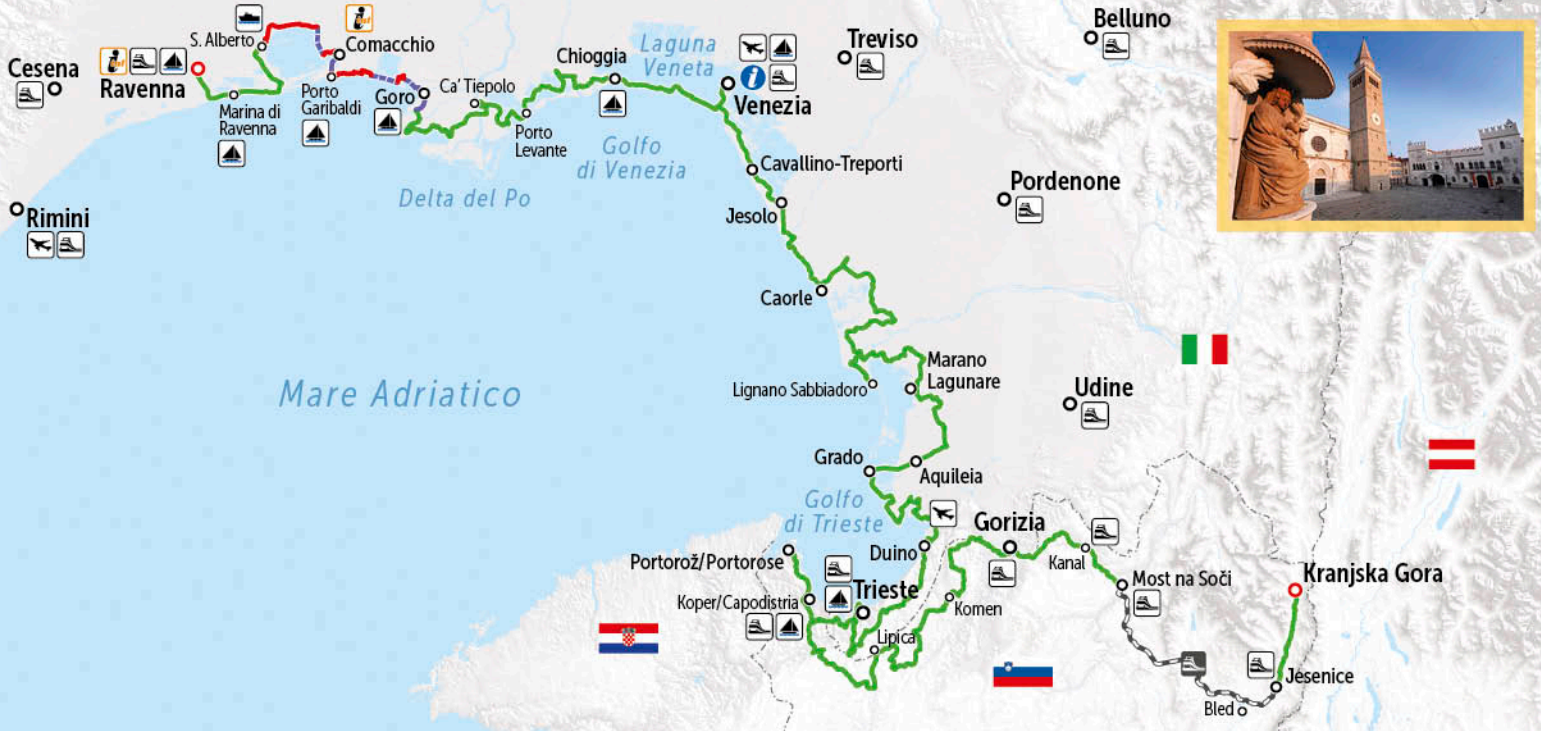


### Note / Notes

Percorso impegnativo che prevede tratti in piano su strade secondarie arginali o secondarie asfaltate a basso traffico e qualche tratto sterrato sino in prossimità di Trieste, sul Carso e nella Valle d'Isonzo. Da Muggia e per il litorale sloveno si corre su una bella pista ciclabile separata segnalata, da Koper a Kranjska Gora prevalentemente su strade asfaltate a traffico misto, con tratti di pista ciclabile. Da Koper l'itinerario è impegnativo con possibilità di vento intenso che possono indurre alla scelta dell'intermodalità bici+treno.

*A challenging route that includes flat sections on secondary embankments or secondary paved roads with little traffic and some dirt road until near Trieste, within the Karst and Valle d'Isonzo. From Muggia towards the Slovenian coast you ride on a beautiful separated marked bike path, from Koper to Kranjska Gora it runs mainly on paved roads with mixed traffic, with stretches of cycle path. From Koper the route is challenging with the possibility of strong winds that could lead to the choice of bike + train.*







Fiume Reno

Via Valle Umana

Canale Circondariale Gramigne Fosse

Strada Argine Agosta

Argenta 8,5

Comacchio 2

Oasi Valle Fossa di Porto

Valli di Comacchio

33

Oasi Valle Vacca

Ravenna

S. Alberto

Oasi Boscoforte

FE417

FE417

SP72

8

5,5

FE40

Via Cantoncino

Via Due Case

Via Rotta Martinella

Via Essicatoio













INGRESSO / ENTRANCE

Riserva Naturale Gran Bosco della Mesola



21

Pomposa

11

25

2.5

1.5

5.5

Goara

Cancello aperto da marzo a ottobre / Gate open from March to October

FE302

SP52

SP27

FE20

SP77

FE20

SP66

Sacca di Goro



Goro

Gorino



Venezia

Po di Goro

Canale di Scarico

Canal Bianco

Parco del Delta del Po

Parco del Delta del Po

Oasi Valle Dindona

Strada Provinciale Goro-Gorino

Via Bocchetta

Via Po

Via Po Gorino

Via Nuova

S. P. Cristoforo

Via Pappia

Str. Prov. Goro-Volano

Mesola

Mesola

Via Sicilia

Via Marina

Via Po Gorino

Via Vallazza

Via Po Gorino

Via Frassini

Via Gigliola

Via Gigliola

Collettore Falce

Comacchio

Via Gigliola

3.5

