

ITINERARI TRA FERRARA E IL DELTA DEL PO

A piedi, in bici e in navigazione


**Destina
lente**
Ferrara città del Rinascimento
e il suo Delta del Po

www.ferraterreaacqua.it



Si ringrazia © Pierluigi Benini per tutte le immagini

Le informazioni contenute in questa brochure, chiusa in stampa nel mese di dicembre 2024, sono valide al momento della pubblicazione e possono essere soggette a variazioni. Eventuali aggiornamenti successivi alla data di stampa sono consultabili sul sito di riferimento www.ferraterreaacqua.it

FESTINA LENTE: AFFRETTATI LENTAMENTE

Ferrara, città del Rinascimento e il suo delta del Po. Un'esperienza fra natura e cultura.

Un invito a lasciarti affascinare da questo territorio, dove l'opera dell'uomo ha plasmato e armonizzato tra loro bellezze naturalistiche e culturali, dando vita ad ambienti di sublime fascino.

Ferrara: una città in cui epoche distinte si fondono tra loro, guidate dalla razionalità rinascimentale. **Il suo delta del Po:** un paesaggio culturale conservatosi nel tempo, dove terra e acqua creano scenari di eccezionale bellezza. Un file rouge di itinerari che collega tra loro le città di **Ferrara, Comacchio e Ostellato** e racconta la storia e lo splendore di queste terre.

Dimentica l'orologio e abbandonati alla lenta scoperta di questo territorio dichiarato **Patrimonio mondiale dell'Umanità.**





UN PATRIMONIO DELL'UMANITÀ

Il peculiare tracciato urbano e i maestosi edifici che lo impreziosiscono raccontano le importanti opere di urbanistica che hanno ampliato l'antico centro medievale cittadino, rendendo **Ferrara** un eccellente esempio di **Città del Rinascimento**. Nel 1995 l'**Unesco** riconosce alla città **eccezionale valore universale**, in quanto testimonianza di come la cultura rinascimentale si sia riflessa sul tessuto cittadino dando vita a un modello maestro per la pianificazione urbana dei secoli a seguire. Nel 1999 l'estensione dell'area del riconoscimento viene ampliata, includendo i territori limitrofi alle **Delizie Estensi**, dimore di svago e al tempo stesso centri di controllo territoriale, e l'area del **Delta del Po**, un eccezionale paesaggio culturale dove il sapere umano e rinascimentale si riflettono nell'equilibrata morfologia del territorio. Un territorio tutto da scoprire, dove arte e cultura si armonizzano agli scorci di un paesaggio naturale con un tasso di biodiversità tra i più alti d'Europa, dove centinaia di specie floristiche e faunistiche trovano riparo. Dichiarato Riserva di Biosfera nell'ambito del programma MaB Unesco dal 2015, il Delta del Po è un ecosistema unico, sito fondamentale per la tutela e la conservazione delle specie che lo abitano.

Patrimonio
Unesco



1995



1999

Riserva di
Biosfera



2015

INDICE

Ferrara

L'ANIMA GREEN DI FERRARA 12
LE MURA ESTENSI

ANELLO DEL RINASCIMENTO 16
BIKE & BOAT

**UN VIAGGIO NEL DUCATO
DEGLI ESTENSI** 20
TRA DELIZIE E NATURA

Comacchio

BIRDING TOUR 26
TRA LE VALLI E LA SALINA
DI COMACCHIO

MESTIERI DI UN TEMPO 30
HIKE & BOAT AI CASONI

IN BICI CON IL VALLANTE 34
ALLA SCOPERTA DI CASONE
DONNABONA





FERRARA

REGINA DEL RINASCIMENTO

Scigno di bellezza da vivere, vedere, toccare e sentire, Ferrara è il primo esempio di **città moderna d'Europa**. L'armonioso equilibrio creatosi tra presente e passato, testimonia la gloriosa ricchezza della città, che raggiunse il suo massimo splendore con il dominio del **Ducato Estense**. Passeggiando lungo le ampie strade ortogonali dell'**Addizione Erculea** e ripercorrendo il perimetro delle mura che la abbracciano, respirerai le **mille anime** che colorano Ferrara. **Castello Estense**, fortezza e residenza della corte, **Palazzo dei Diamanti**, sede di importanti mostre di rilievo internazionale, **Palazzo Schifanoia** con il suo straordinario Salone dei Mesi.

01 **L'ANIMA GREEN DI FERRARA**
LE MURA ESTENSI

02 **ANELLO DEL RINASCIMENTO**
BIKE & BOAT

03 **UN VIAGGIO NEL DUCATO
DEGLI ESTENSI**
TRA DELIZIE E NATURA



Percorso parzialmente accessibile a persone con disabilità motoria



Inquadra il QR code per scoprire il percorso su ferraterraeacqua.it oppure richiedi la **mappa degli itinerari!**

Ferrara

9km terrapieno + 9km vallo
🚶 peditone | 🚲 ciclabile

L'ANIMA GREEN DI FERRARA

LE MURA ESTENSI

Tempo di percorrenza: **3 ore** a piedi, **1 ora e 30** in bici
Fruizione libera o con guida turistica

Tariffe

Visita guidata metà giornata € 150 (festivo e pre € 160) fino a 20 pax + € 3 per persona extra
Visita guidata giornata intera € 230 (festivo e pre € 240) fino a 20 pax + € 4 per persona extra

Servizi noleggio

E-Bike

Fino a 4 h: € 25
Giornaliero: € 30

Bici muscolare

Fino a 4 h: € 10
Giornaliero: € 15

Casco € 2

Seggiolino bimbi: € 3

Un percorso che racchiude il cuore storico di una città unica e dalle mille anime. Potrai scegliere il **vallo delle Mura**, che si dipana nel prato verde accanto alla cinta muraria, oppure salire sul **terrapieno alberato**, perfetto per gli sportivi nei giorni più caldi. Sono due prospettive molto diverse per godere di letture sempre nuove della città. Vivi le mura in ogni momento della giornata: dalle brume evanescenti del mattino, fino a quando il sole calante accende il rosso degli antichi mattoni. Ogni stagione regala alle mura un'immagine sempre diversa e indimenticabile: dai colori delicati della primavera, alle ombre fitte delle alberature d'estate, alle mille tonalità dell'autunno e le architetture spoglie ed essenziali dell'inverno. Il **Centro di Documentazione delle Mura** presso **Porta Paola** ti fornirà tutti gli strumenti per iniziare il tuo tour. Da qui, prosegui in direzione **Bagni Ducali**: incontrerai i tipici **baluardi ad asso di picche** della cinta muraria meridionale, parallela al corso del fiume. Dal **Torione di San Giovanni** al **Torione del Barco** ti sembrerà di trovarti dentro un bosco, circondato da una rigogliosa vegetazione e volatili di diverse specie. Gli alti palazzi che costeggiano la cortina nord-ovest delle mura riportano all'animo più urbano della città, tra impegni e momenti di relax. Ritmi distanti e al tempo stesso complementari tra loro, come le suggestioni che regalano le mura cittadine. Un percorso particolarmente adatto anche agli amanti delle attività all'aria aperta: parola d'ordine? Stay active! Affidati alle parole di una guida abilitata per vivere appieno l'itinerario!



Vivi le mura in ogni stagione per averne una immagine sempre diversa: dai colori delicati della primavera, alle ombre fitte delle alberature d'estate, fino alle mille tonalità struggenti dell'autunno e alle architetture spoglie ed essenziali dell'inverno.



Inquadra il QR code per scoprire il percorso su ferraraterraeacqua.it oppure richiedi la [mappa degli itinerari](#)!

Ferrara

45km in bici, 20km in navigazione
 ciclabile +  in navigazione


ANELLO DEL RINASCIMENTO

BIKE & BOAT

Tempo di percorrenza: **4 ore** in bici, **3 ore** in navigazione
Tratto ciclabile fruibile in autonomia o con guida abilitata. Navigazione e tour guidato soggetti a disponibilità e prenotazione secondo il calendario dedicato

Tariffe

€ 39 comprensivi di servizio guida durante il percorso, visita guidata alle Delizie di Belriguardo e Verginese, trasferimento in barca da/per la città e aperitivo in barca. **Servizi accessori non inclusi:** nolo bici e pranzo in agriturismo


 Navigherai a bordo del **Battello Nena**, un vaporetto veneziano che ha cambiato vita e ora porta i turisti alla scoperta delle bellezze della provincia ferrarese.

Anello del Rinascimento
Ferrara

45km in bici, **20km** in navigazione
🚲 ciclabile + 🚤 in navigazione

Un itinerario ad anello intermodale, che unisce **Ferrara** alle sue **Delizie**, godendo di alcuni degli elementi che maggiormente contraddistinguono questo territorio **Patrimonio Mondiale dell'Umanità**: terra, acqua e architettura. Lasciata Porta Paola alle tue spalle, segui a sinistra il vallo delle Mura che conduce fino al Po di Volano, lasciando così il limite sud-est della città in direzione Aguscello.

Un alternarsi di strade e tracciati battuti ti condurranno tra campagne destinate alle coltivazioni agricole ed emergenze storiche e archeologiche. Seguendo verso Gualdo e Voghenza raggiungerai il cuore dell'itinerario, dove scoprirai due gemme del patrimonio rinascimentale: la **Delizia di Belriguardo**, con la Sala delle Vigne, testimonianza dei cicli pittorici rinascimentali, e la **Delizia del Verginese**, maestosa dimora i cui profili ricordano un castello. Il percorso continua seguendo l'eco degli antichi fasti della Delizia di Medelana, fino ad avvicinarsi all'asta fluviale del **Po di Volano**. Giunti a **Villa della Mensa**, l'attracco fluviale di Sabbioncello San Vittore segna l'inizio della seconda parte del viaggio. Ora la navigazione lascia spazio al riposo: salito a bordo della Nena, potrai godere del panorama circostante fino al rientro in città.



Terra, acqua e
architettura: perditi
in un paesaggio
plasmato dal Po
di Volano, tra le
maestose dimore
Estensi e le campagne
coltivate



Inquadra il QR code per scoprire il percorso su ferraterreaacqua.it oppure richiedi la **mappa degli itinerari**!

Ferrara - Comacchio

70km
pedonale

UN VIAGGIO NEL DUCATO DEGLI ESTENSI

TRA DELIZIE E NATURA


Tempo di percorrenza: **3 o 4 giorni**
Fruizione libera

Per propria natura, l'itinerario nasce per essere effettuato autonomamente o in piccoli gruppi, è tuttavia possibile richiedere quotazioni dedicate per **servizi di accompagnamento/trasferimento**. Su www.ferraterreaacqua.it ti suggeriamo dove mangiare e dormire lungo il percorso.

i Questo è un itinerario tutto da vivere tra i paesaggi naturali della corte estense. Ti consigliamo di **segmentarlo in 3 giornate**: Ferrara-Belriguardo, Belriguardo-Ostellato, Ostellato-Comacchio e Valli.

Lasciando **Porta Paola** alle tue spalle, prosegui a sinistra verso il vallo delle Mura, che conduce fino al Po di Volano: lascerai così il limite sud-est della città in direzione Aguscello. Strade asfaltate si alterneranno a **comodi tracciati erbosi**, affiancando canali che profilano le rigogliose campagne in cui si susseguono stagionalmente colture locali tipiche. Percorsi circa 20 km, raggiungerai il Comune di Voghiera, dove potrai concederti piacevoli visite tra emergenze archeologiche e storiche, come la Necropoli romana e il Museo del Modellismo. Oltrepassato il centro di Voghiera, troverai la **Delizia estense di Belriguardo**, reggia estiva della famiglia d'Este, oggi sede del Museo Civico. A Gambulaga, si staglia nell'azzurro del cielo la bianca

Delizia del Verginese, emblema della grandiosità e dello sfarzo della corte. Proseguendo, il tuo percorso giunge a **Ostellato**, dove valli d'acqua dolce ospitano un'**Oasi di Protezione Faunistica**. Da qui, il percorso diventa via via più selvaggio e porta i camminatori a seguire la via arginale destra del Canale Circondariale Gramigne Fosse, con sbocco su Strada Mezzano. L'ultima parte del percorso si sviluppa su un territorio esito di **grandi opere di bonifica**, un paesaggio geometricamente scandito dalle coltivazioni agrarie. Poco distante, si trova l'area archeologica dove venne scoperta l'antica città etrusca di Spina e infine **Comacchio**, città dal fascino lagunare, cullata dalle acque dei suoi canali e delle sue valli.



Il tuo percorso terminerà a Comacchio: non perdere l'occasione di visitare il suo centro storico e le Valli, sono patrimonio MaB Unesco



COMACCHIO

FASCINO SENZA TEMPO

La bellezza di Comacchio e delle sue Valli è celata dai profili placidi dei suoi ambienti: un **reticolo di acque e terre emerse**, che conferiscono al caratteristico centro storico il tipico **fascino della città lagunare**. Una Comacchio ricca di colori e suggestioni, solcata da ponti, canali e architetture di pregio. Riscoprirai un **paesaggio culturale senza tempo**, dove uomo e natura vivono in perfetto equilibrio. Tra canali, dossi e specchi d'acqua vedrai i profili di strutture in pietra, antiche dimore espressione di storie e tradizioni del passato. Si narra che nella pietra di queste strutture risuonino le vestigia della corte estense e delle importanti opere che contribuirono a disegnare il territorio del delta del Po.

- 01 BIRDING TOUR**
TRA LE VALLI E LA SALINA
DI COMACCHIO
- 02 MESTIERI DI UN TEMPO**
HIKE & BOAT TOUR AI CASONI
- 03 IN BICI CON IL VALLANTE**
ALLA SCOPERTA DI CASONE
DONNABONA



Inquadra il QR code per scoprire il percorso su ferraterreaacqua.it oppure richiedi la **mappa degli itinerari!**

Comacchio

3km
pedonale

BIRDING TOUR

TRA LE VALLI E LA SALINA
DI COMACCHIO

Tempo di percorrenza: **2 ore**
Fruizione con guida ambientale

Tariffe


Intero € 12

Ridotto € 7 (bambini dai 7 ai 12 anni e persone con disabilità)

Ticket gratuito: minori di 6 anni


Servizi noleggio

Possibilità di noleggio binocolo: € 5



Sono almeno 37 le specie di volatili di interesse comunitario e tra queste anche i fenicotteri, di cui le Valli sono un importante sito di nidificazione

Seguendo i ritmi lenti scanditi dalla natura, percorrerai a piedi un **sentiero arginale** attraversando luoghi legati alla vallicoltura e alla storia del territorio. Godendo dei migliori panorami che le Valli di Comacchio sanno offrire, una guida ti condurrà in una suggestiva passeggiata, fino a raggiungere **Casone Pegoraro**, struttura un tempo legata alla pesca. Aironi, sterne, fenicotteri colorano gli specchi vallivi, raccontando l'animo di questa **area umida d'importanza internazionale**, un ambiente di estrema delicatezza, paradiso per amanti della natura e appassionati **birdwatchers**. Un affaccio unico sulla salina arricchirà il tuo viaggio, che si concluderà con una sosta al lavoriero, moderna struttura di pesca retaggio del passato.

 Il lavoriero è storicamente legato a Comacchio e alle sue Valli: è un sistema via via perfezionato nei secoli e consiste in una successione di recinti intercomunicanti a forma di freccia, che permettono la pesca differenziata di pesce presso le stazioni. In origine le pareti erano costruite da uno o più strati di canna palustre, dette *arelle* o *grisole*; il lavoriero moderno si presenta invece con pareti in cemento armato.

02



Percorso accessibile a persone
con disabilità motoria



Inquadra il QR code per scoprire il percorso su ferraraterraeacqua.it oppure richiedi la **mappa degli itinerari!**

Comacchio

9,5km
pedonale + in navigazione

MESTIERI DI UN TEMPO

HIKE & BOAT TOUR TRA I CASONI

Tempo di percorrenza: **4 ore**
Fruizione con guida ambientale

Tariffe

Intero **€ 38**

Ridotto **€ 25** (bambini dai 7 ai 12 anni e persone con disabilità)


Ticket gratuito: minori di 6 anni

Servizi noleggio

Possibilità di noleggio binocolo: **€ 5**

Un percorso dedicato agli **amanti della natura** e del lento viaggiare, realizzato nel pieno rispetto dell'ambiente circostante. Partendo dal **Visitor Center**, le parole esperte di una guida ti accompagneranno in un itinerario alla scoperta di ambienti ricchi di fascino. Percorrerete silenziosamente i canali interni della valle, tra antichi appostamenti e stazioni da pesca.

Un racconto di come l'uomo ha saputo comprendere la natura intorno a sé, abitarla e coglierne le dinamiche. L'esperienza proseguirà ripercorrendo i profili di questi specchi vallivi, circondati da un **ecosistema unico sospeso tra terra e acqua**, paradiso per gli amanti della natura e appassionati birdwatchers. Ed è tra terra e acqua che si svilupperà l'esperienza: navigherai a bordo di una silenziosa barca elettrica per poi proseguire l'itinerario a piedi, immerso nel fascino della valle.

 Le Valli di Comacchio costituiscono il più vasto complesso di zone umide salmastre d'Italia e l'area di maggiore attrattiva all'interno del Parco del Delta del Po. Sono considerate Siti di importanza Comunitaria e Zone a Protezione Speciale e rientrano tra i siti della Rete Natura 2000, strumento per la conservazione della biodiversità dell'Unione Europea.



Poichè ci troviamo in un ambiente di estrema delicatezza, il tracciato è percorribile unicamente da un numero limitato di partecipanti, accompagnati da guide ambientali abilitate



Inquadra il QR code per scoprire il percorso su ferraterreaacqua.it oppure richiedi la **mappa degli itinerari!**

Comacchio

4km
 🚶 pedonale | 🚲 ciclabile

IN BICI CON IL VALLANTE

ALLA SCOPERTA DI CASONE DONNABONA

Tempo di percorrenza: **2 ore a piedi, 1 ora in bici**
 Fruizione con guida ambientale

Tariffe

Intero € 18

Ridotto € 12 (bambini dai 7 ai 12 anni e persone con disabilità)

Ticket gratuito: minori di 6 anni


Servizi noleggio

Bici muscolare
 Giornaliero: € 7

Binocolo € 5
 Casco € 1

Partendo dal Visitor Center, una guida ti accompagnerà in un viaggio indietro nel tempo, alla scoperta di luoghi chiave della storia comacchiese. In sella alla bicicletta percorrerai l'**argine Fosse-Foce** e abbandonerai il tuo sguardo tra la valle e le campagne, emerse a seguito delle importanti opere di bonifica che hanno interessato il territorio. A Casone Donnabona, un

vallante ti attende per svelarti **storie e segreti di un tempo**, raccontando il solido equilibrio creatosi negli anni tra terra e acqua, uomo e natura. Una **degustazione di amari e grappe** che esaltano i profumi e gli aromi salmastri del territorio regala ulteriore autenticità all'esperienza, che si conclude con il rientro a Stazione Foce.



Casone Donnabona ospita mostre fotografiche tematiche. Il suggestivo allestimento con abiti, mobilio e attrezzi della tradizione rievoca l'atmosfera respirata un tempo dagli uomini di valle



Informazioni tecniche del Bando

Un progetto finanziato dal Ministero del Turismo, volto alla valorizzazione dei comuni a vocazione turistico-culturale nei cui territori siano ubicati siti riconosciuti dall'UNESCO Patrimonio dell'Umanità e dei comuni appartenenti alla rete delle città creative dell'Unesco.

Assicurazioni

A copertura dei rischi derivanti alle persone, dalla partecipazione ai programmi, Po Delta Tourism ADV ha stipulato la polizza n. 501648707 Enterprise Liabil - 14 e n. 203384532 Filo Diretto Protection 6006

Per tutte le nostre proposte per il tuo soggiorno consulta il sito
www.ferraterreaacqua.it



**Destina
lente**
: Ferrara città del Rinascimento
& il suo Delta del Po