Ostellato-Pomposa

OSTELLATO
44°44'34.47"N / 11°56'30.86"E

ABBAZIA DI POMPOSA
44°49'55.48"N / 12°10'31.26"E

30,0 km

2h 00' (15 km/h)

Itinerario / *Route*

25% Pista ciclabile *Cycle path*
75% Traffico misto *Mixed traffic*

Fondo / *Surface*

68% Asfaltato *Paved*
32% Non asfaltato *Unpaved*

Utilità / *Facilities*

Collegamenti / *Connections*

Ferrara (p. 14)
Comacchio (p. 19)
AdriaBike (pp. 26, 28)
Ro (p. 32)

Lasciando alle spalle le Anse Vallive di Ostellato ed il Museo del Territorio per vie interne a basso traffico, si raggiunge a Migliarino il corso del Po di Volano che, con le sue anse suggestive, scorre lentamente verso il mare. Il percorso attraversa la campagna ferrarese ed i borghi di Migliarino, Migliaro e Massa Fiscaglia sino a Codigoro dove, lasciato il Po di Volano, procede lungo la ciclabile in direzione Pomposa. L'alto campanile dell'Abbazia, che svetta sulla pianura, è la meta finale: monastero benedettino, gioiello e scrigno dell'architettura romanica, conserva importanti affreschi di scuola giottesca ed un bellissimo pavimento a mosaico con intarsi di preziosi marmi collocati tra il VI e XII secolo. Nel prato attiguo un piacevole ristoro ed un meritato relax, all'ombra dei salici.

Leaving behind the Anse Vallive of Ostellato and the Museum of the Territory through low traffic back roads, you reach the Po di Volano in Migliarino which, with its picturesque coves, slowly flows towards the sea. The route passes through the countryside of Ferrara and the villages of Migliarino, Migliaro and Massa Fiscaglia until Codigoro where you leave the Po di Volano and head along the cycle route in the direction of Pomposa. The tall bell tower of the Abbey, which stands out on the plain, is the ultimate goal: a Benedictine monastery, a jewel and a treasure trove of Romanesque architecture, it houses important frescoes by Giotto's school and a beautiful mosaic floor inlaid with precious marbles placed between the VI and XII centuries. In the adjoining meadow a welcome respite and a well-deserved rest in the shade of its willow trees.

Note / *Notes*

Itinerario di media lunghezza senza particolari difficoltà, principalmente su strade a bassa intensità di traffico asfaltate e in parte ghiaiate (il tratto più lungo, circa 9 km, compreso tra Massa Fiscaglia e Codigoro). Tratto finale tra Codigoro e Pomposa su ciclabile esclusiva asfaltata (FE218). È parte dell'itinerario Ferrara-Comacchio (vedi p. 17).

Medium length route with no particular difficulties, mainly on low traffic intensity roads which are partly paved and partly gravel (the longest stretch, about 9 km, is between Massa Fiscaglia and Codigoro). The final section between Codigoro and Pomposa is a paved exclusive cycle path (FE218). It is part of the Ferrara-Comacchio itinerary *(see p. 17)*.

Ro
Via Travaglio
SP4
Cornacervina
Pomposa
Valcesura
Idrovia Ferrarese - Po di Volano
Via Matrana
6
4,5
Museo del Trotto
Via Travaglio
SP68
Via A. Forti
C.so V. Emanuele III
Migliarino
Strada Coramina
Medelana
Strada Zerbina
SP23
19
Via Nigrisoli
Idrovia Ferrarese - Canale Navigabile
SP1
Ponte Arzana
1
Via Comacchio
Via Stagnane
Via Roma
1
Via Cesare Battisti
Via San Vitale
Rovereto
Alberlungo
3,5
Strada Gambulaga
Str. Prov. di Codigoro
Via Boscone
1,5
Raccordo Autostradale Ferrara - Porto Garibaldi
SP39
23
2
Via Comacchio
Strada Maravecchia
San Vito
Pieve di San Vito
Dogato
Via Albieri
1,5
Campolungo
Ferrara
Strada Provinciale di Codigoro
2
SP1
Strada Imola
Strada Danti
Via Don G. Cavalieri
1,5
FE 422
Strada Isacchina
2
Via Pioppa
Via Ariosto
Via G. Garibaldi
SP1
SP68
1
Via Ca' Sandrino
Libolla
Borgo Fornace
Ostellato
Museo del Territorio
Oasi Anse Vallive di Ostellato

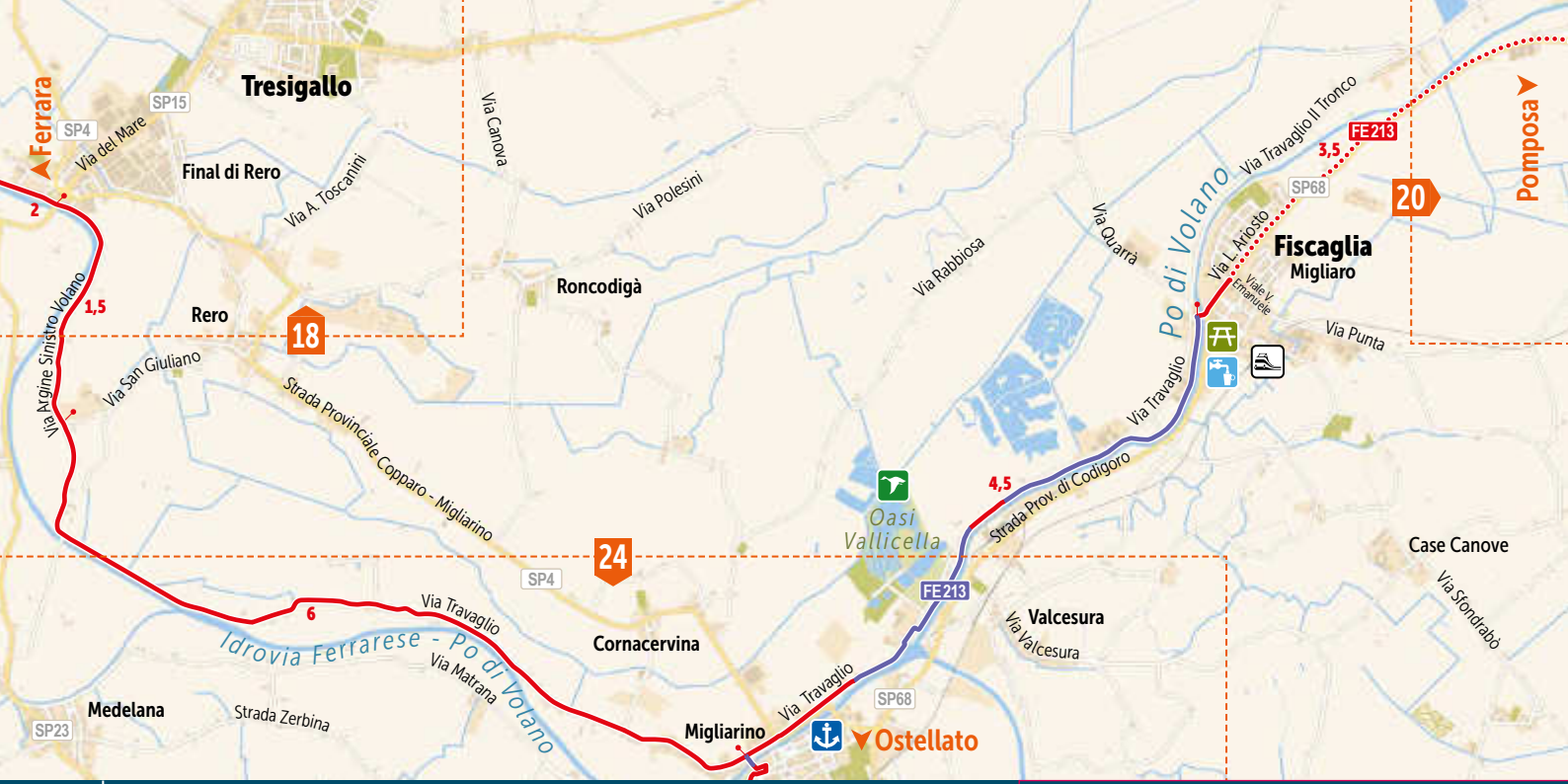
Ferrara
SP4
Via del Mare
SP15
Tresigallo
Final di Rero
Via A. Toscanini
Via Canova
Via Polesini
Roncodigà
Rero
18
Via San Giuliano
Via Argine Sinistro Volano
Strada Provinciale Copparo - Migliarino
Via Rabbiosa
Via Quarrà
Po di Volano
Via Travaglio Il Tronco
FE 213
SP68
20
Pomposa
Via L. Ariosto
Viale V. Emanuele
Fiscaglia
Migliaro
Via Punta
Via Travaglio
Oasi Vallicella
Strada Prov. di Codigoro
24
SP4
FE 213
Case Canove
Via Sfondrabò
Valcesura
Via Valcesura
Via Travaglio
Idrovia Ferrarese - Po di Volano
Via Matrana
Cornacervina
Medelana
SP23
Strada Zerbina
Migliarino
Via Travaglio
SP68
Ostellato
1,5
2
3,5
4,5
6

N

1 km

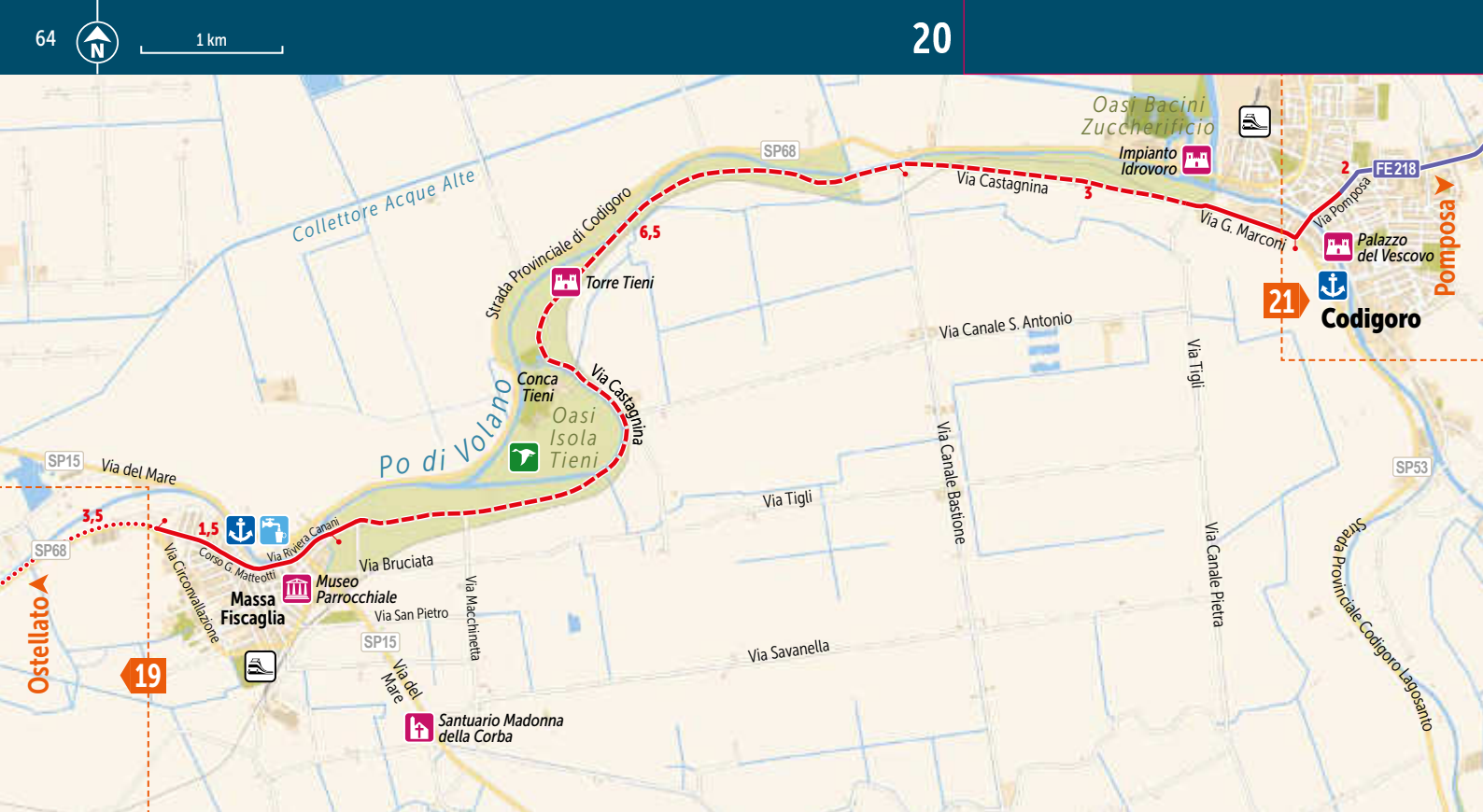
N
1 km
20
Oasi Bacini Zuccherificio
Impianto Idrovoro
SP68
Via Castagnina
3
2
FE218
Via Pomposa
Via G. Marconi
Palazzo del Vescovo
Pomposa
21
Codigoro
Collettore Acque Alte
Strada Provinciale di Codigoro
6,5
Torre Tieni
Via Canale S. Antonio
Via Tigli
Conca Tieni
Via Castagnina
Oasi Isola Tieni
Po di Volano
SP15
Via del Mare
3,5
1,5
SP68
Via Riviera Canani
Corso G. Matteotti
Via Circonvallazione
Massa Fiscaglia
Museo Parrocchiale
Via Bruciata
Via San Pietro
Via Macchinetta
SP15
Via del Mare
Ostellato
19
Via Tigli
Via Canale Bastione
Via Canale Pietra
SP53
Strada Provinciale Codigoro Lagosanto
Via Savanella
Santuario Madonna della Corba

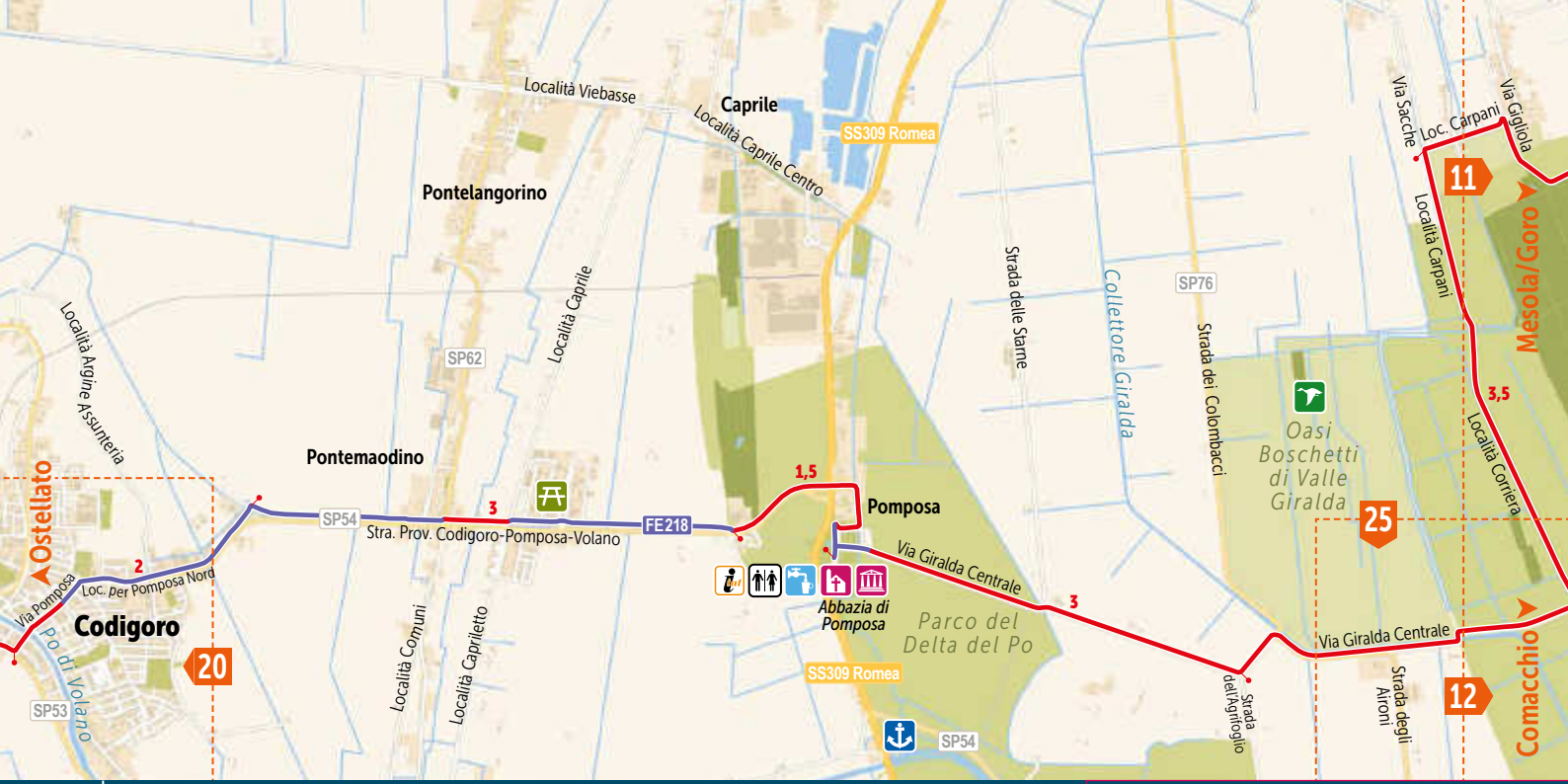
Località Viebasse
Caprile
Località Caprile Centro
SS309 Romea
Pontelangorino
Località Caprile
SP62
Località Argine Assunteria
Ostellato
Pontemaodino
SP54
3
FE218
Stra. Prov. Codigoro-Pomposa-Volano
1,5
Pomposa
Via Giralda Centrale
2
Loc. Per Pomposa Nord
Via Pomposa
Codigoro
20
Po di Volano
SP53
Località Comuni
Località Capriletto
Abbazia di Pomposa
Parco del Delta del Po
SS309 Romea
SP54
Strada delle Starne
Collettore Giralda
SP76
Strada dei Colombacci
Oasi Boschetti di Valle Giralda
Via Sacche
Loc. Carpani
Via Gigliola
11
Località Carpani
Mesola/Goro
3,5
Località Corriera
25
Via Giralda Centrale
Strada dell'Agrifoglio
Strada degli Aironi
12
Comacchio

N

1 km