

# Garda-Adriatico

**PESCHIERA DEL GARDA**  
45°26'20.95"N / 10°41'34.05"E

**COMACCHIO**  
44°41'44.44"N / 12°10'53.84"E

↔ 262,5 km

🕒 17h 30' (15 km/h) 7h 30' (sport)

📍 Nützlichkeit / Koristne informacije



🔗 Anschlüsse / Povezave

AdriaBike (S. 26, 28)

Verona (S. 10), Monaco (S. 42)



📌 Eine fahrradtouristische Strecke, die den Gardasee, die Flüsse Mincio und Po und zwei Wasserstädte der Renaissance verbindet: Mantua und Ferrara. Die beiden Städte sind in die Liste des UNESCO-Weltkulturerbes eingetragen und sind durch historische Bande aufgrund von Bündnissen und Ehen zwischen den beiden Adelsgeschlechtern Gonzaga und Este verbunden, vor allem jedoch durch die künstlerischen Bande, die so eng waren, dass die Besichtigung der einen nicht von der Besichtigung der anderen absehen kann. Die Einzigartigkeit dieser Route liegt im Element Wasser, dem speziellen „Trait d'union“, der es ermöglicht, dem natürlichen Verlauf des Wassers zu folgen, dem Mincio nach Mantua und dem Po nach Ferrara, um auf dem Zweirad oder auch an Bord von Motorbooten das Meer zu erreichen, wobei man die Ressourcen bewundern kann, die von den im Slow-Rhythmus überquerten Territorien geboten werden.

*Kolesarska pot, ki povezuje Gardsko jezero, reki Mincio in Pad ter vodni mesti, dva bisera renesanse: Mantova in Ferraro. Mesti, ki sta uvrščeni na seznam Unescove svetovne dediščine, sta od nekdaj povezani zaradi zgodovinskih pripetljajev, vezanih na zaveznitva in poroke med dvema rodbinama, ki sta vladali mestoma, Gonzaga in d'Este, zlasti pa zaradi tako tesnih umetniških vezi, da je po ogledu enega obisk drugega mesta skorajda neizbežen. Edinstvenost te etape je element vode, rdeča nit, s pomočjo katere lahko sledite naravnemu poteku reke Mincio v Mantovi in Pada v Ferrari vse do morja, s kolesom ali z motorno ladjo, in pri tem občudujete lepote krajev, ki jih prečkate v počasnem ritmu.*

📖 Anmerkungen / Opombe

Die Strecke ist vollkommen asphaltiert und sehr sonnenbeschienen, ohne besondere Schwierigkeiten, mit langen Abschnitten auf Radwegen oder auf befahrbaren Straßen mit regulärem Zugang. Man erreicht verschiedene Ortsgebiete, in denen man Halt machen kann, um sich zu laben oder um mechanische Hilfe in Anspruch zu nehmen. Angesichts der Länge ist es auf jeden Fall ratsam, ein Reparaturset und ausreichend Proviant und einen Wasservorrat mit sich zu führen.

*Etapa je v celoti asfaltirana in zelo sončna, nezahtevna, z dolgimi odseki po kolesarskih stezah ali cestah z omejenim dostopom. Prečka več naselij, kjer se je mogoče ustaviti in si odpočiti ali zaprositi za morebitno mehanično popravilo. Zaradi dolžine etape je priporočljivo vzeti s seboj na pot komplet za popravilo pnevmatik ter ustrezno zalogo hrane in vode.*



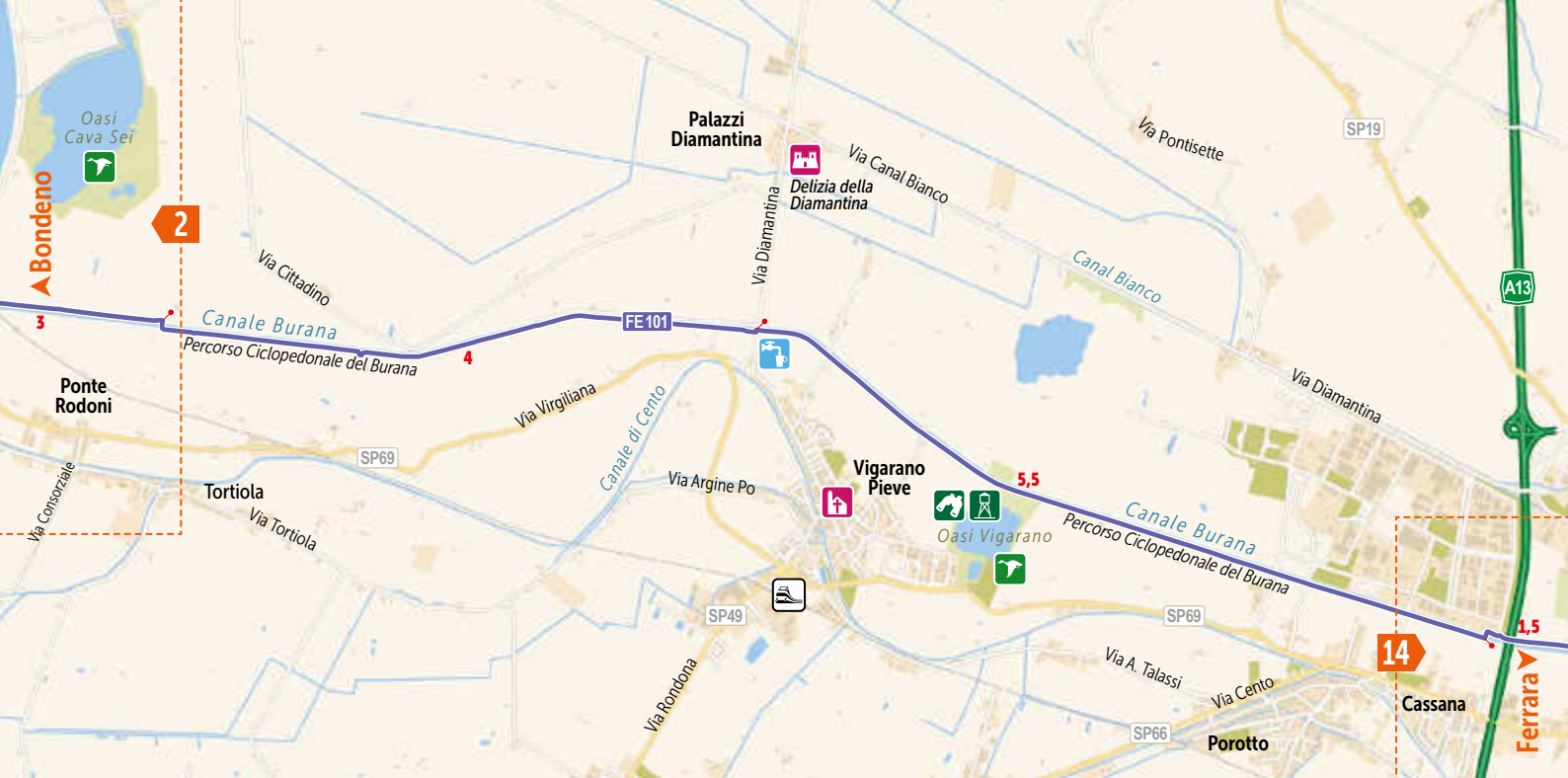


**Empfehlenswert:** Besichtigung der Stadt Mantua, das Museum auf dem Po, das Trüffelmuseum, die Festung „Rocca Possente“ von Stellata, die Stadt Ferrara, die Mühle am Po, die „Porta del Delta“, das Schloss von Mesola mit dem Wald, die naturalistischen Gebiete des Po-Delta-Parks, die Städtchen Goro, Gorino und Comacchio.

**Ne zamudite:** ogleda Mantove, muzeja reki Pad, muzeja o tartufih, utrube v Stellati, Ferrare, mlina na Padu, ustja delte, gradu Mesola in bližnjega gozda, Naravnega parka delte reke Pad, mestec Goro, Gorino in Comacchio.



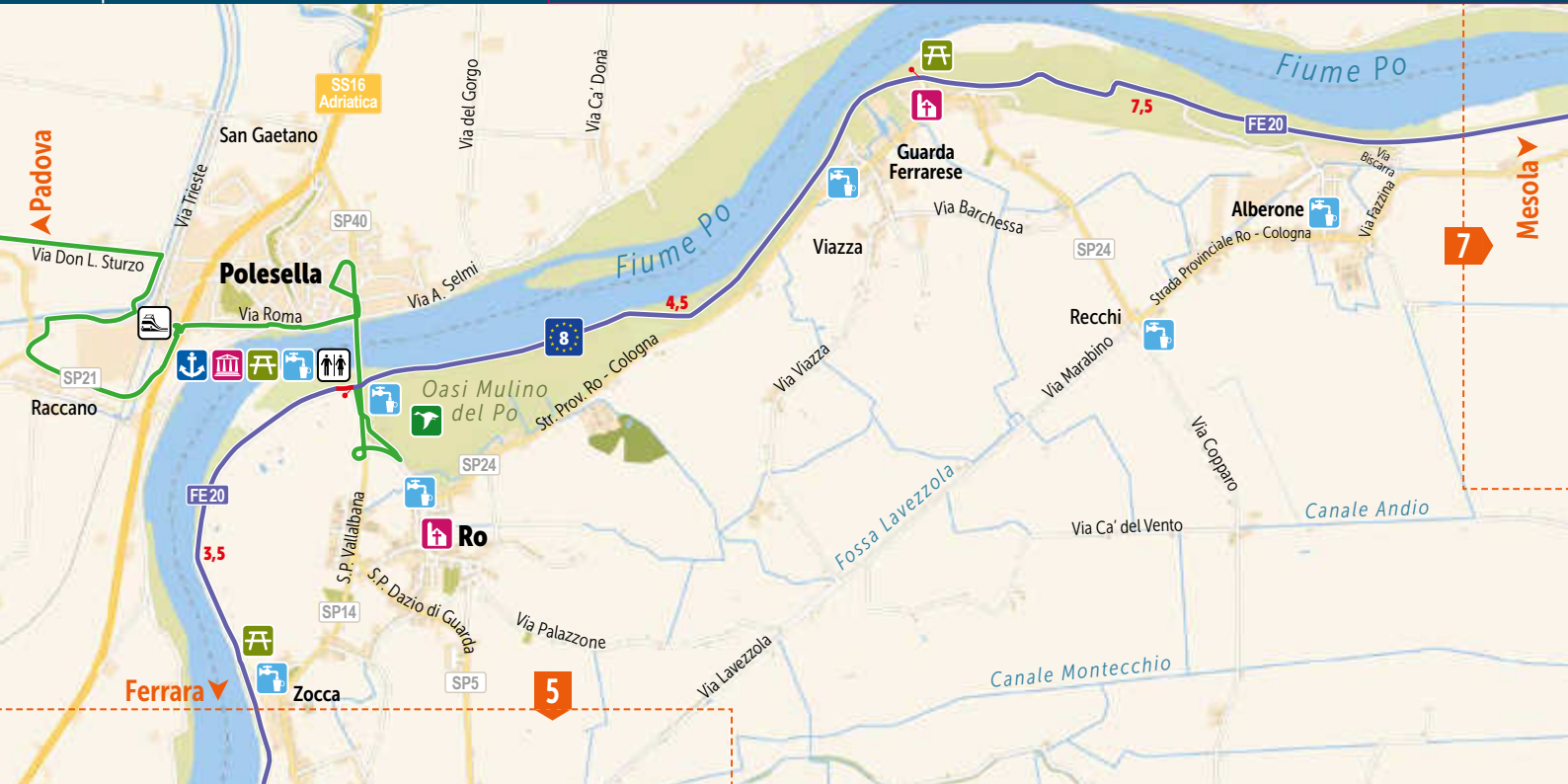












Padova

San Gaetano

SS16 Adriatica

Polesella

Via Don L. Sturzo

Raccano

SP21

FE20

3,5

Ferrara

Zocca

SP14

Ro

S.P. Vallalbana

S.P. Dazio di Guarda

SP5

5

Oasi Mulino del Po

Str. Prov. Ro - Cologna

8

Via A. Selmi

Via del Gorgo

Via Ca' Donà

Fiume Po

4,5

Viazza

Via Viazza

Guarda Ferrarese

Via Barchessa

Recchi

Via Marabino

Via Coppo

Via Ca' del Vento

Fossa Lavezzola

Canale Montecchio

Canale Andio

Alberone

Strada Provinciale Ro - Cologna

Via Bicarra

Via Fazzina

7

Mesola

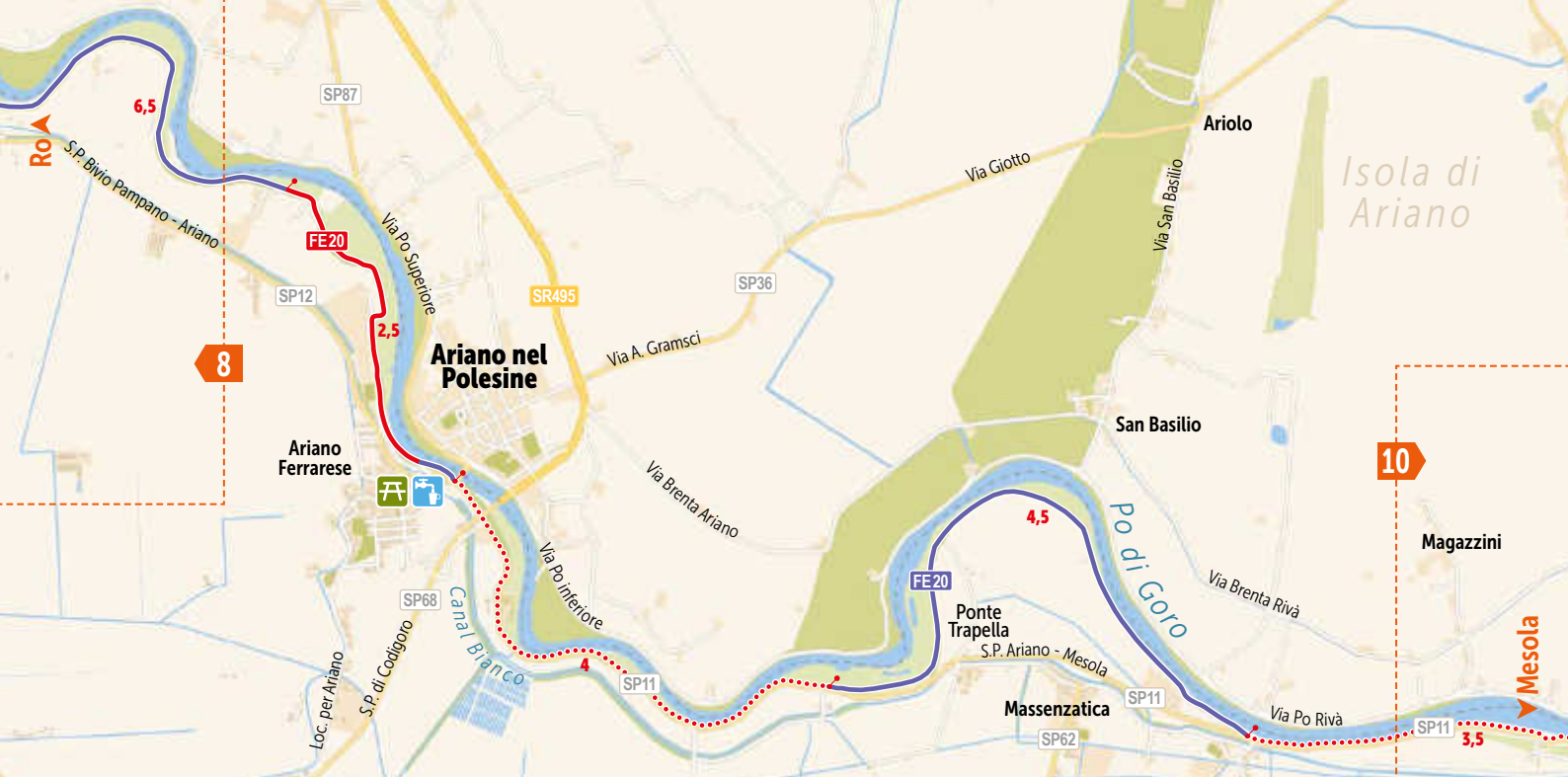
7,5

FE20



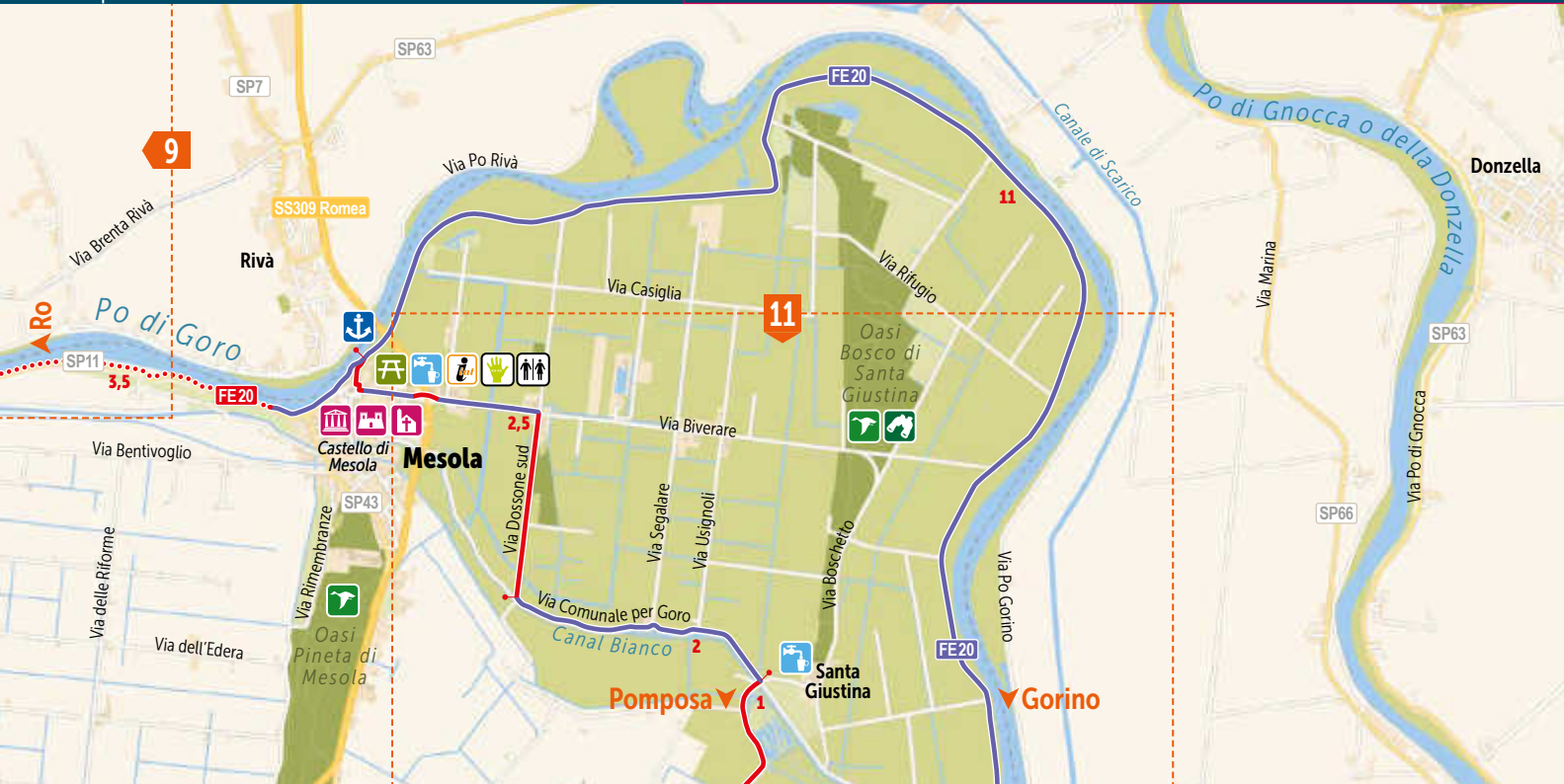






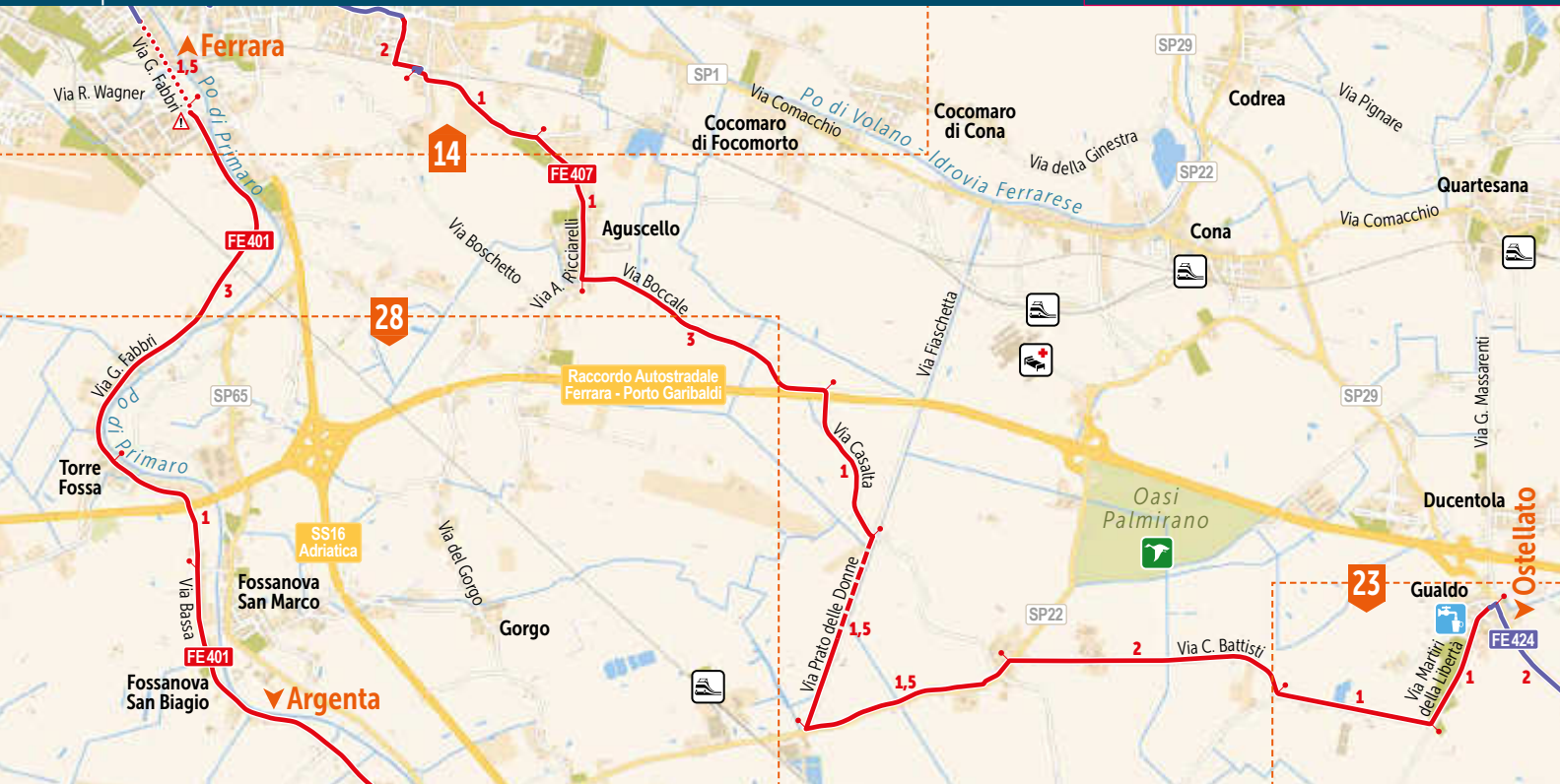
8

10











Mare Adriatico

Pomposa/Mesola/Goro



