Valli di Comacchio

COMACCHIO
44°41'44.44"N / 12°10'53.84"E

OASI BOSCOFORTE
44°32'58.47"N / 12° 9'13.28"E

27,1 km

1h 48' (15 km/h) **0h 47'** (sport)

Route / *Etapa*

26% Radweg / *Kolesarska steza* — 74% Normale Straße / *Mešan promet*

Straßenboden / *Podlaga*

74% Asphaltiert / *Asfaltirana* — 26% Nicht asphaltiert / *Neasfaltirana*

Nützlichkeit / *Koristne informacije*

Anschlüsse / *Povezave*

Ferrara (S. 17)
Pomposa (S. 19)
Mesola / Goro (S. 18, 19, 21)
AdriaBike (S. 26, 28)
Argenta (S. 31)

Von Comacchio fährt man dem Tal Fattibello entlang, bis zur Station von Pesca Foce, wo man einen Ausflug im Schiff unbedingt machen sollte, um die berühmten „Casoni di Valle" zu besichtigen, ein Museum über die Geschichte und die Realität der Gegend von Comacchio. Man fährt weiter dem Agosta-Damm entlang, mit Wasser rechts und links, auf der Suche nach der Stille und der Ruhe, mit der Möglichkeit, Haubentaucher und Kormorane zu sehen, bis zum Süden, wo das Wasser und die Fischzuchtbetriebe von einem Streifen von Land unterbrochen werden: die Halbinsel von Boscoforte: eine Landschaft ohne Zeit, unberührt, noch wild, ein echtes Reich der Biodiversität (Besichtigung nur auf Reservierung).

Pot začnete v Comacchiu, se peljete mimo mokrišča Fattibello do višine ribiške postojanke Foce, kjer vam priporočamo izlet z barko do znamenitih koč, imenovanih casoni, nekakšnega muzeja na prostem, ki pripoveduje zgodovino in prikazuje vsakdanje življenje območja Comacchia. Nadaljujete ob jezu Agosta, kjer obdani z vodo na levi in desni strani uživate v miru in tišini ter občudujete čopaste ponirke in kormorane, dokler ne dospete v južni del mokrišč Comacchia, kjer vodne površine in ribogojnice prekine pas kopnega, polotok Boscoforte. Preseneti vas nevsakdanja pokrajina, še neokrnjena in divja, prava zakladnica biotske raznovrstnosti (ogledati si jo je mogoče po vnaprejšnjem dogovoru).

Anmerkungen / *Opombe*

Kurze Route, komplett signalisiert (FE30, FE417, FE40), meistens auf asphaltierten Straßen und teilweise auf nicht asphaltierten Strecken, die nur für Fahrräder und Fußgänger bestimmt sind. Die ganze Strecke ist der Sonne und manchmal während des Tages auch einem mittelstarken Wind ausgesetzt. Auf der Straße des Agosta-Damms kann der Verkehr manchmal ziemlich stark sein, man sollte also sehr vorsichtig sein.

Kratka etapa, v celoti označena (FE30, FE417, FE40), poteka pretežno po asfaltiranih cestah, deloma pa po makadamskih kolesarskih poteh, primernih za kolesarje in pešce. Celotna pot je izpostavljena soncu in ob določenih delih dneva tudi srednje močnemu vetru. Cesta, ki poteka ob jezu Agosta, je včasih zelo prometna, zato je priporočljiva posebna previdnost.

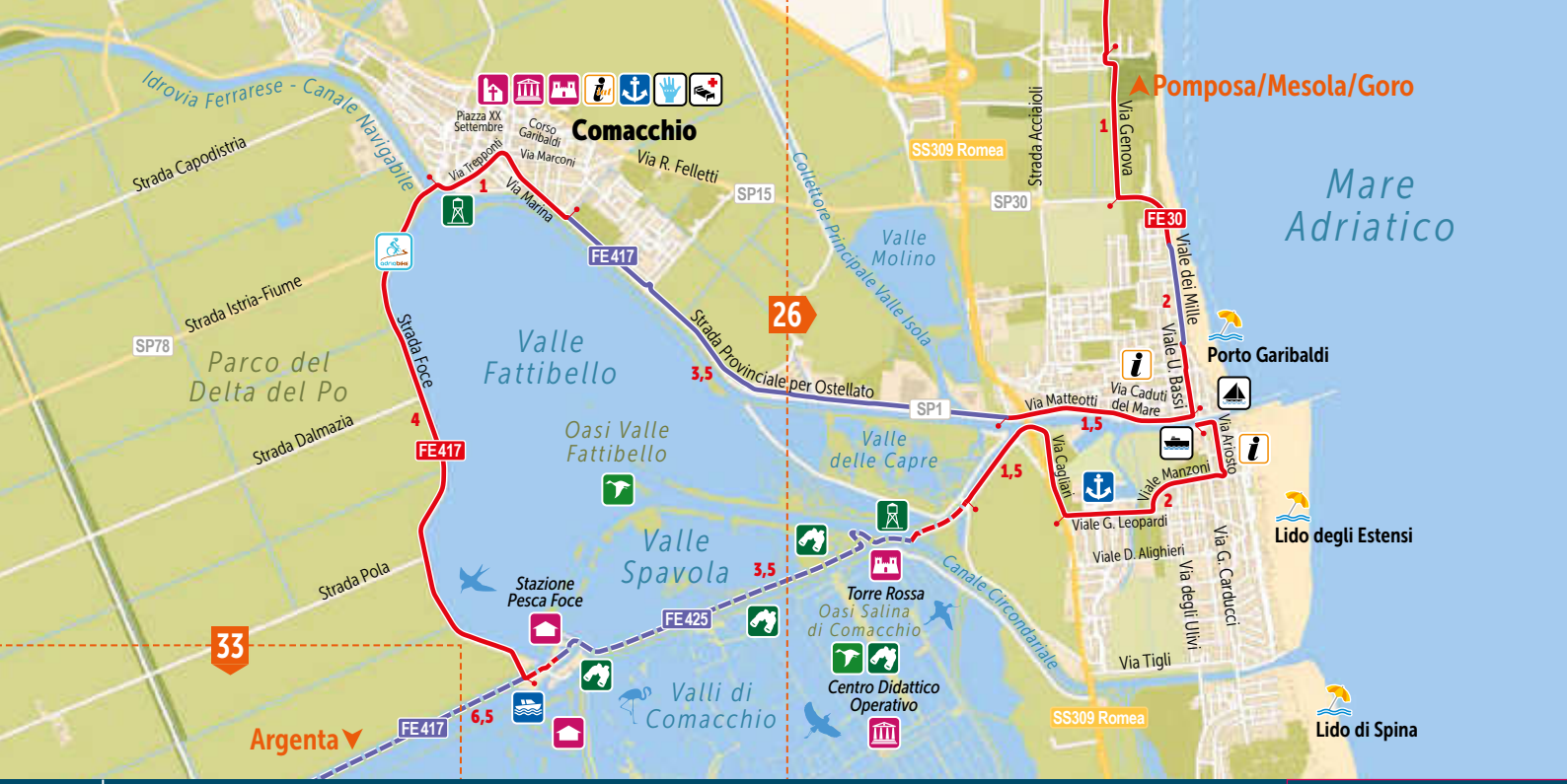
Idrovia Ferrarese - Canale Navigabile
Strada Capodistria
Piazza XX Settembre
Corso Garibaldi
Via Marconi
Comacchio
Via R. Felletti
Via Trepponti
Via Marina
SP15
FE 417
Collettore Principale Valle Isola
Valle Molino
SS309 Romea
Strada Acciaioli
SP30
Via Genova
Pomposa/Mesola/Goro
Mare Adriatico
FE 30
Viale dei Mille
Viale U. Bassi
Porto Garibaldi
Strada Istria-Fiume
SP78
Parco del Delta del Po
Strada Foce
Valle Fattibello
26
Strada Provinciale per Ostellato
SP1
Via Caduti del Mare
Via Matteotti
Via Ariosto
Strada Dalmazia
FE 417
Oasi Valle Fattibello
Valle delle Capre
Via Cagliari
Viale Manzoni
Viale G. Leopardi
Lido degli Estensi
Valle Spavola
Stazione Pesca Foce
Torre Rossa
Oasi Salina di Comacchio
Canale Circondariale
Viale D. Alighieri
Via degli Ulivi
Via G. Carducci
Strada Pola
33
FE 425
Centro Didattico Operativo
Valli di Comacchio
Via Tigli
Argenta
FE 417
SS309 Romea
Lido di Spina
1
2
3,5
4
6,5
1,5

N

1 km

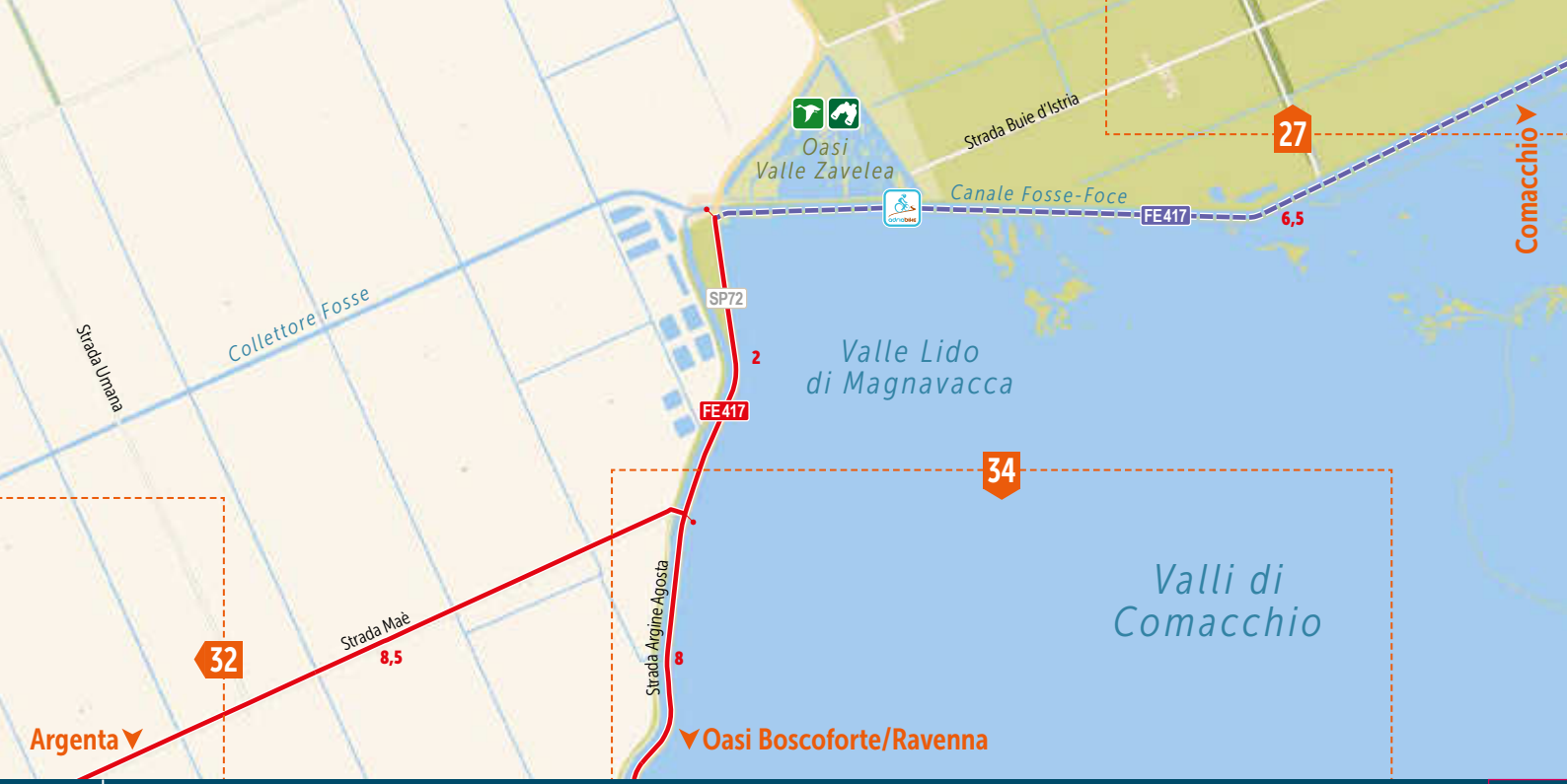
Oasi
Valle Zavelea
Strada Buie d'Istria
27
Canale Fosse-Foce
FE 417
6,5
Comacchio
SP72
2
Collettore Fosse
Strada Umana
Valle Lido
di Magnavacca
FE 417
34
Valli di
Comacchio
Strada Argine Agosta
8
Strada Maè
8,5
32
Argenta
Oasi Boscoforte/Ravenna

N

1 km

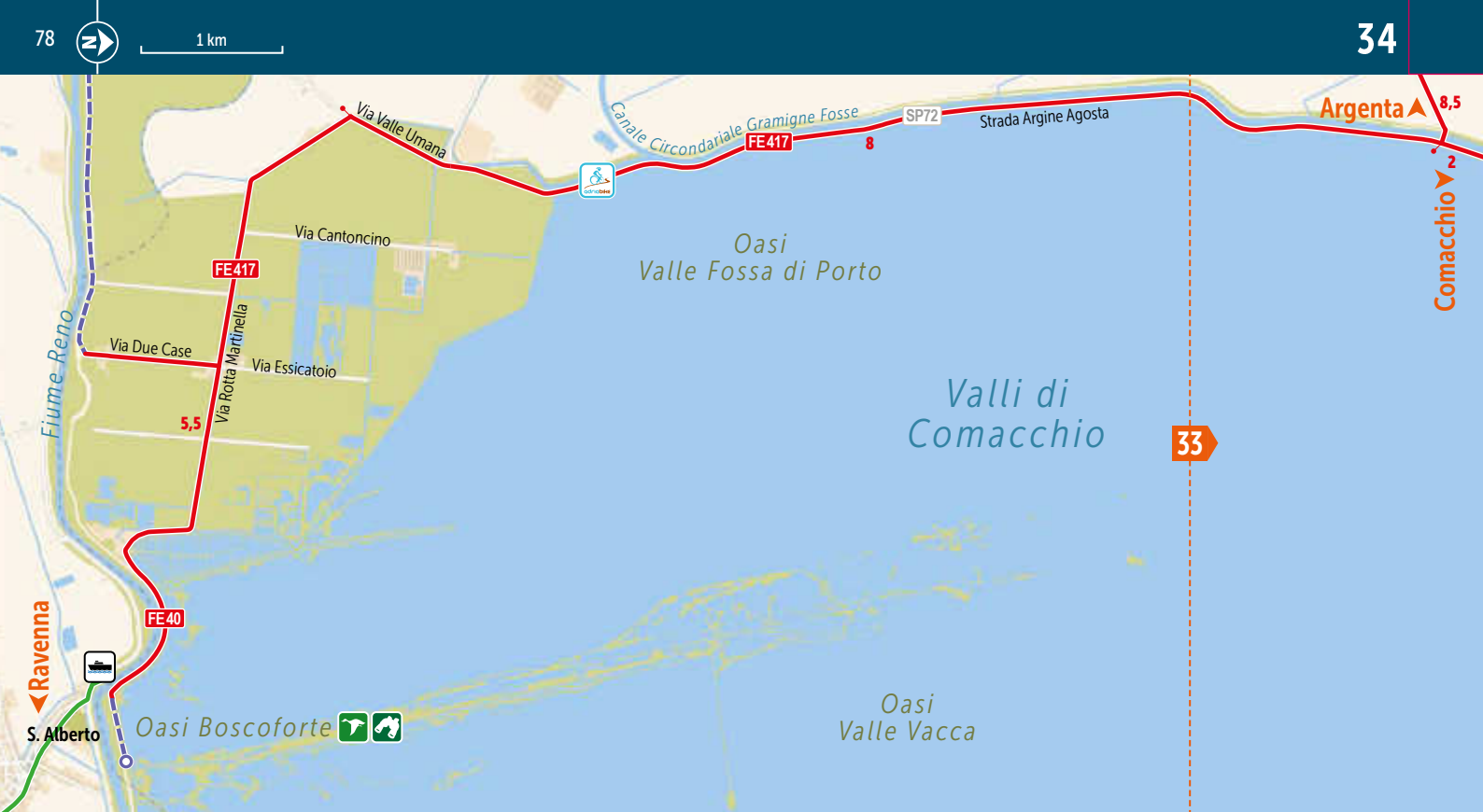
1 km
34
Via Valle Umana
Canale Circondariale Gramigne Fosse
FE 417
SP72
Strada Argine Agosta
8
Argenta
8,5
2
Comacchio
Via Cantoncino
FE 417
Oasi
Valle Fossa di Porto
Fiume Reno
Via Due Case
Via Rotta Martinella
Via Essicatoio
5,5
Valli di
Comacchio
33
FE 40
Ravenna
S. Alberto
Oasi Boscoforte
Oasi
Valle Vacca