

Ravenna-Ferrara

- RAVENNA**
44°25'6.22"N / 12°12'28.31"E
- FERRARA**
44°50'12.65"N / 11°37'11.00"E
- 112,7 km
- 7h 31' (15 km/h)

Nützlichkeit / Koristne informacije



Anschlüsse / Povezave

AdriaBike (S. 26, 28)



1 Eine Strecke, die zwei Unesco-Welterbe-Städte verbindet: Ravenna, mit ihren Mosaiken, ihren Basiliken und ihrer typischen Küche aus der Tradition von Romagna, und Ferrara, mit ihren Palästen und dem Schloss, mit den Geschmäcken und den Traditionen der Renaissance. Von Ravenna aus kann man durch die ganze Küste fahren, von Strand zu Strand, um dann in das wunderschöne Ökosystem der Valli di Comacchio und des Po-Deltas einzutreten. Dann fährt man weiter durch das reiche ländliche Gebiet der Emilia Romagna, auf den Dämmen der Flüsse, anfangs dem Reno entlang, und dann bis zur Kleinstadt Argenta. Später, dem kurvenreichen Fluss Primaro entlang, kommt man zur Stadt der Familie d'Este, mit ihrem Schloss, der mittelalterlichen Via delle Volte und dem Platz Trento e Trieste, mit wo der prächtigen Kathedrale liegt.

Etapa, ki povezuje dve mesti, uvrščeni na Unescov seznam svetovne dediščine: Ravenna z njenimi mozaiki in bazilikami ter njeno tradicionalno kuhinjo, in Ferraro z njenimi palačami in gradom, bogatimi renesančnimi okusi in izročili. Od Ravenne se lahko podate po celotni obali, od lida do lida, vse do vstopa v čudoviti ekosistem mokrišč v Comacchio in delte reke Pad. Nato nadaljujete skozi bogato podeželje Emilije-Romanje, po rečnih nasipih, sprva ob strugi Rena skozi mestece Argenta z njegovimi mokrišči. Zatem ob vijugasti strugi Primaria prispete pred vrata Ferrare z mestnim gradom, starodavno ulico Via delle Volte in trgom Trento e Trieste z belo katedralo.

Anmerkungen / Opombe

Lange Strecke, ohne besondere Schwierigkeiten, für die man aber ein wenig Vorbereitung braucht. Man fährt auf wenig frequentierten Nebenstraßen, mit vielen Strecken auf Wegen, die nur für Fahrräder und Fußgänger bestimmt sind. Es gibt einen langen Schotterweg, von zirka 35 km, auf dem Damm des Flusses Reno, zwischen Ponte della Bastia und der Ortschaft Tragheto. Als Alternative kann man die Strecken auf den Seiten 22, 28 und 29 nehmen, auf denen man von S. Alberto die Stadt Ferrara erreichen kann, auf asphaltierten Nebenstraßen.

Dolga nezahtevna etapa, kjer pa je potrebna vsaj osnovna telesna pripravljenost. Poteka po malo prometnih stranskih cestah z več odseki kolesarskih poti, ki so namenjene izključno kolesarjem in pešcem. Opozoriti velja na gramozni odsek, dolg približno 35 kilometrov, ki poteka po nasipu ob Renu med mostom Bastia in naseljem Tragheto. Namesto tega se lahko odločite za eno od poti, ki so opisane na straneh 22, 28 in 29, ki vodijo iz naselja S. Alberto do Ferrare po stranskih cestah.



Ferrara

Torre Fossa
Fossanova San Biagio

Sant'Egidio

Marrara
San Nicolò

Bova
Ospital Monacale

Traghetto
Molinella

Portomaggiore

Consandolo

Boccaleone

Argenta

Campotto
Valli di Argenta

San Biagio

Lavezzola

Longastrino

Anita

Alfonsine

Parco del Delta del Po

Comacchio

Valli di Comacchio

Oasi Boscoforte

S. Alberto

Mandriole

Casal Borsetti

Marina Romea

Porto Corsini

Marina di Ravenna

Punta Marina Terme

Ravenna

Po di Volano

Idrovia Ferrarese

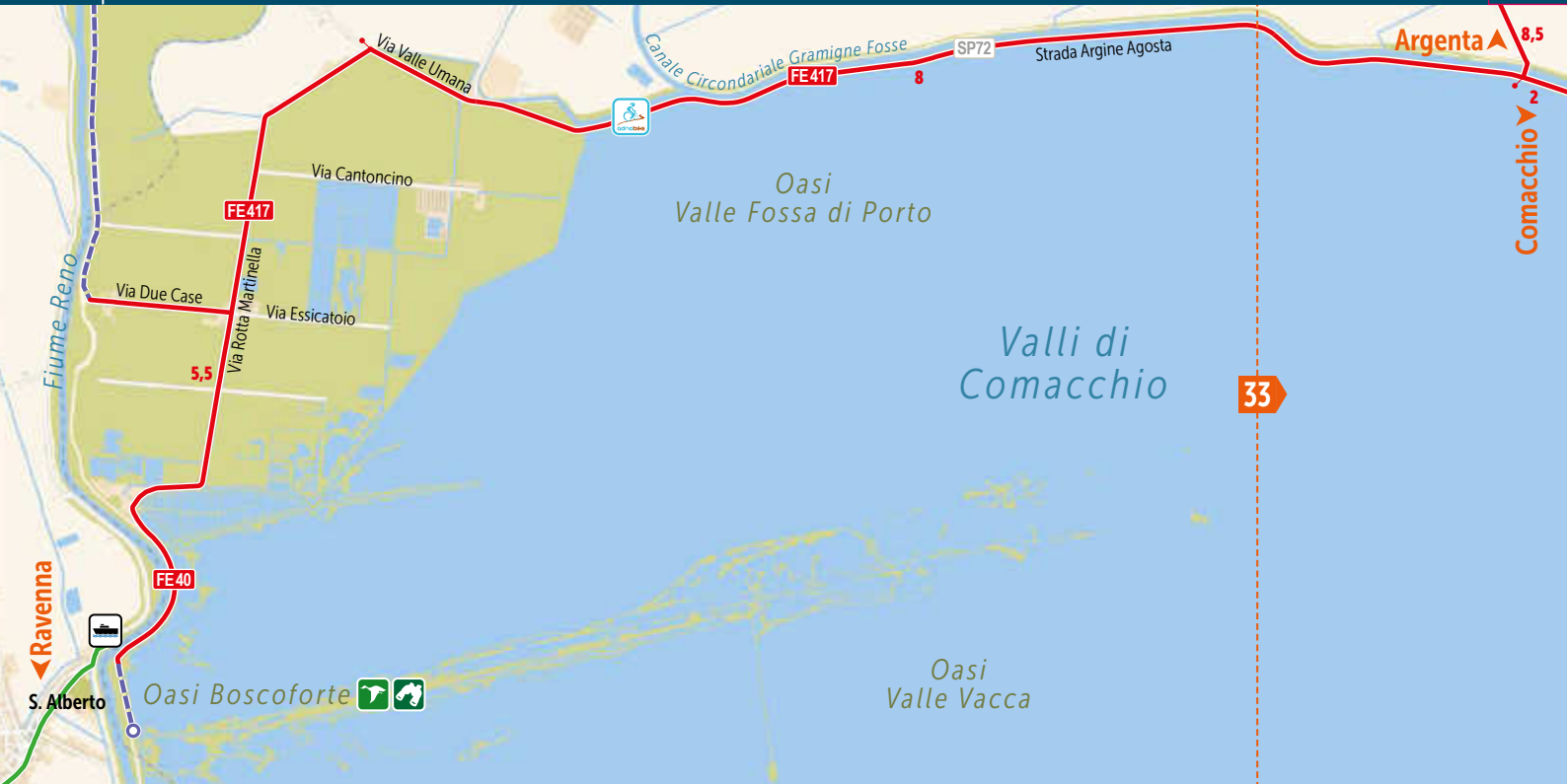
Fiume Reno

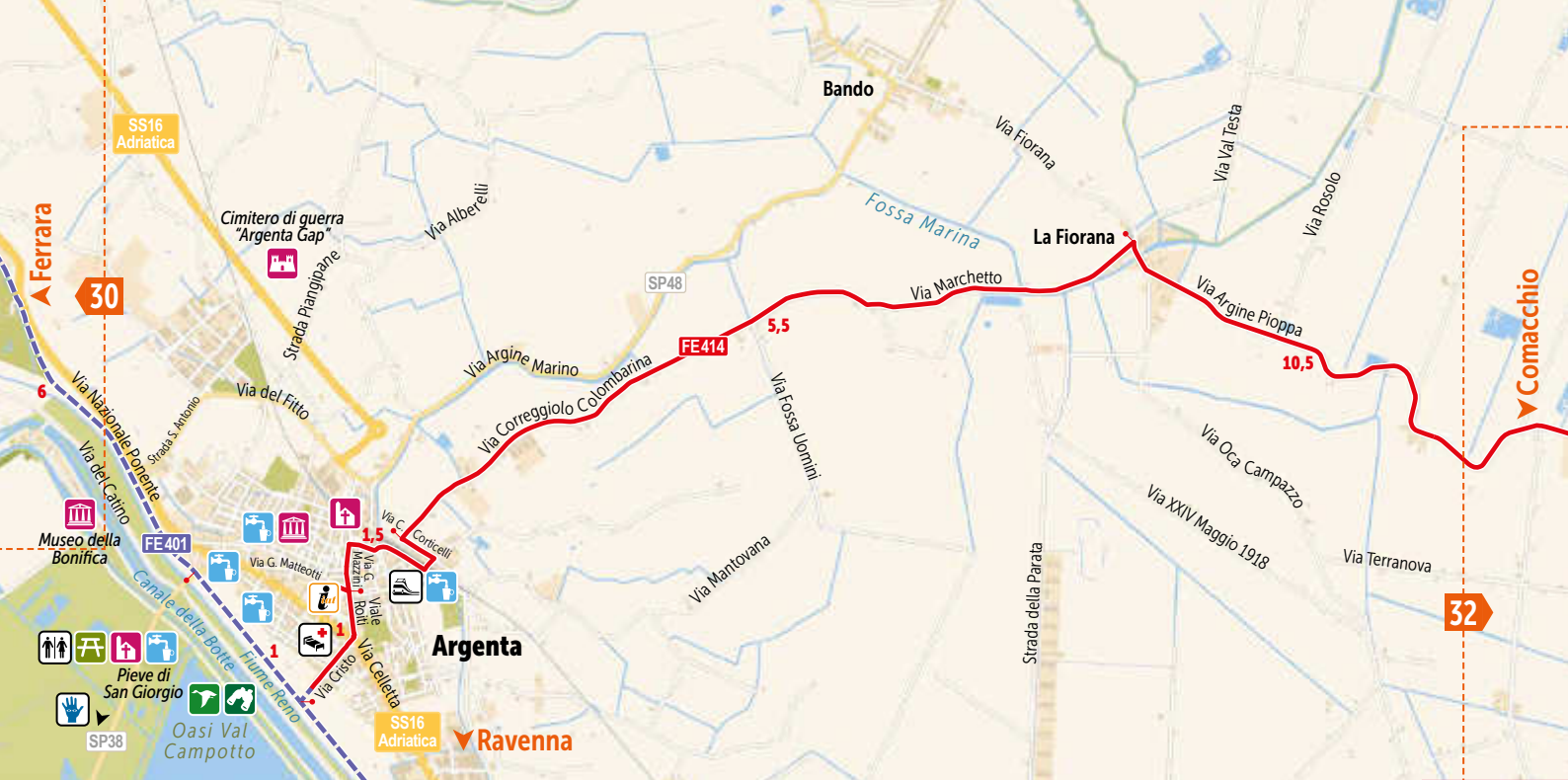
Po di Primaro

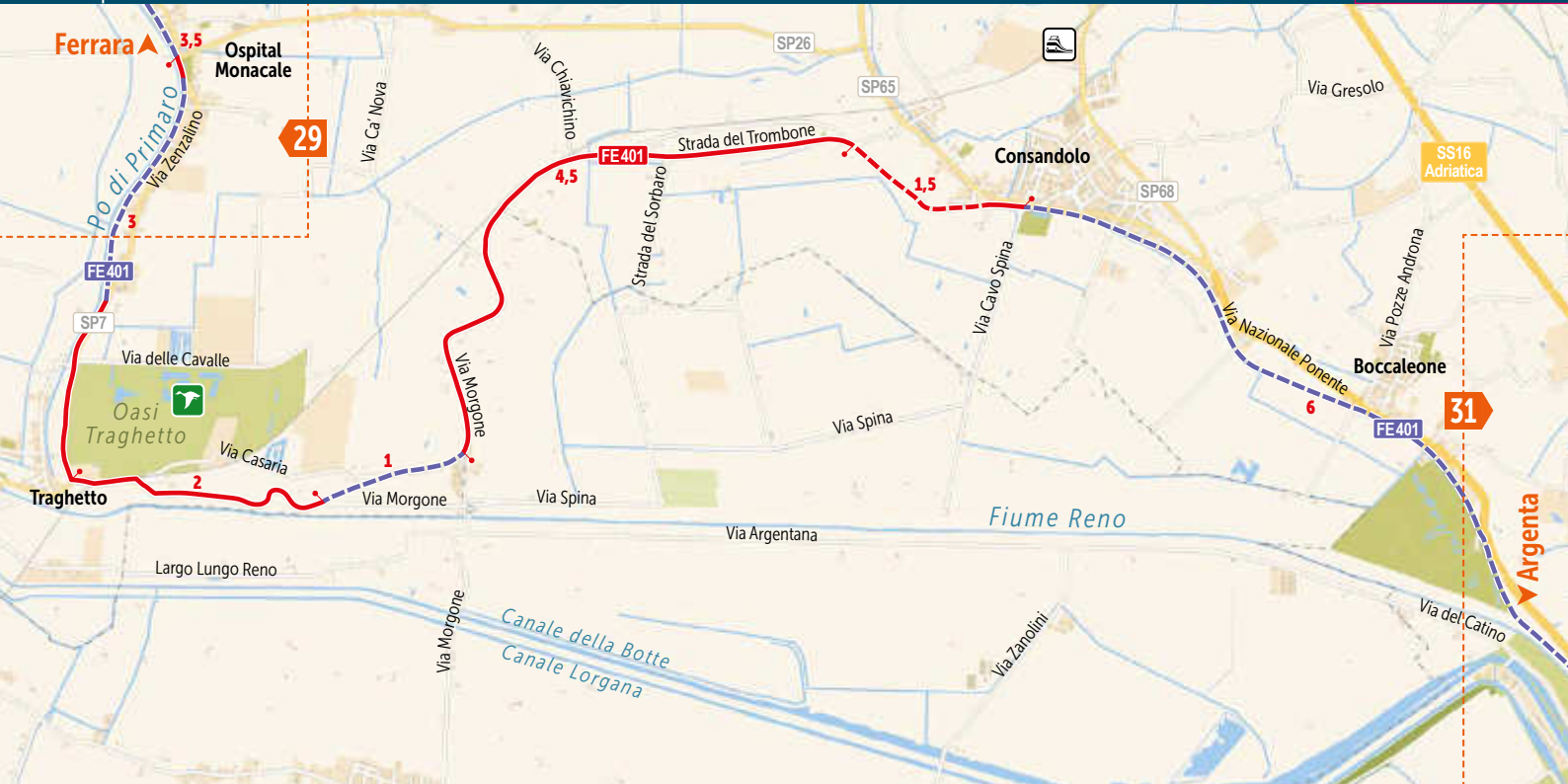
Fiume Reno

Mare Adriatico









Ferrara ▲

3,5

Ospital Monacale

29

SP26

SP65

Via Gresolo

SS16 Adriatica

Consandolo

SP68

FE401

Strada del Trombone

4,5

1,5

Via Chivichino

Strada del Sorbaro

Via Cavo Spina

Via Pozze Androna

Boccaleone

Via Nazionale Ponente

31

FE401

6

Via delle Cavalle

FE401

SP7

Tragheto



Oasi Tragheto

Via Casaria

Via Morgone

Via Morgone

Via Spina

Via Spina

Via Argentana

Fiume Reno

Argenta ▼

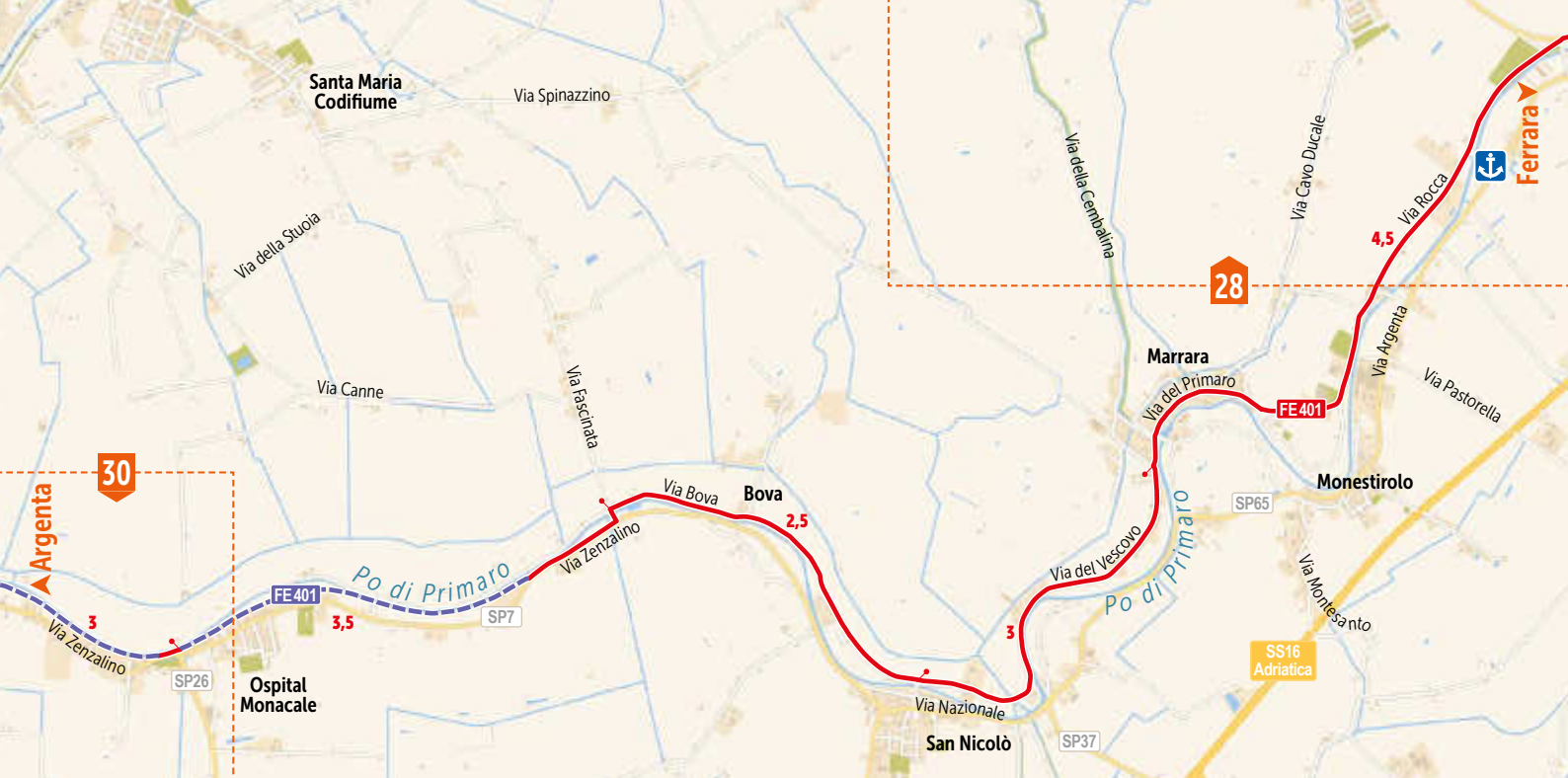
Via del Catino

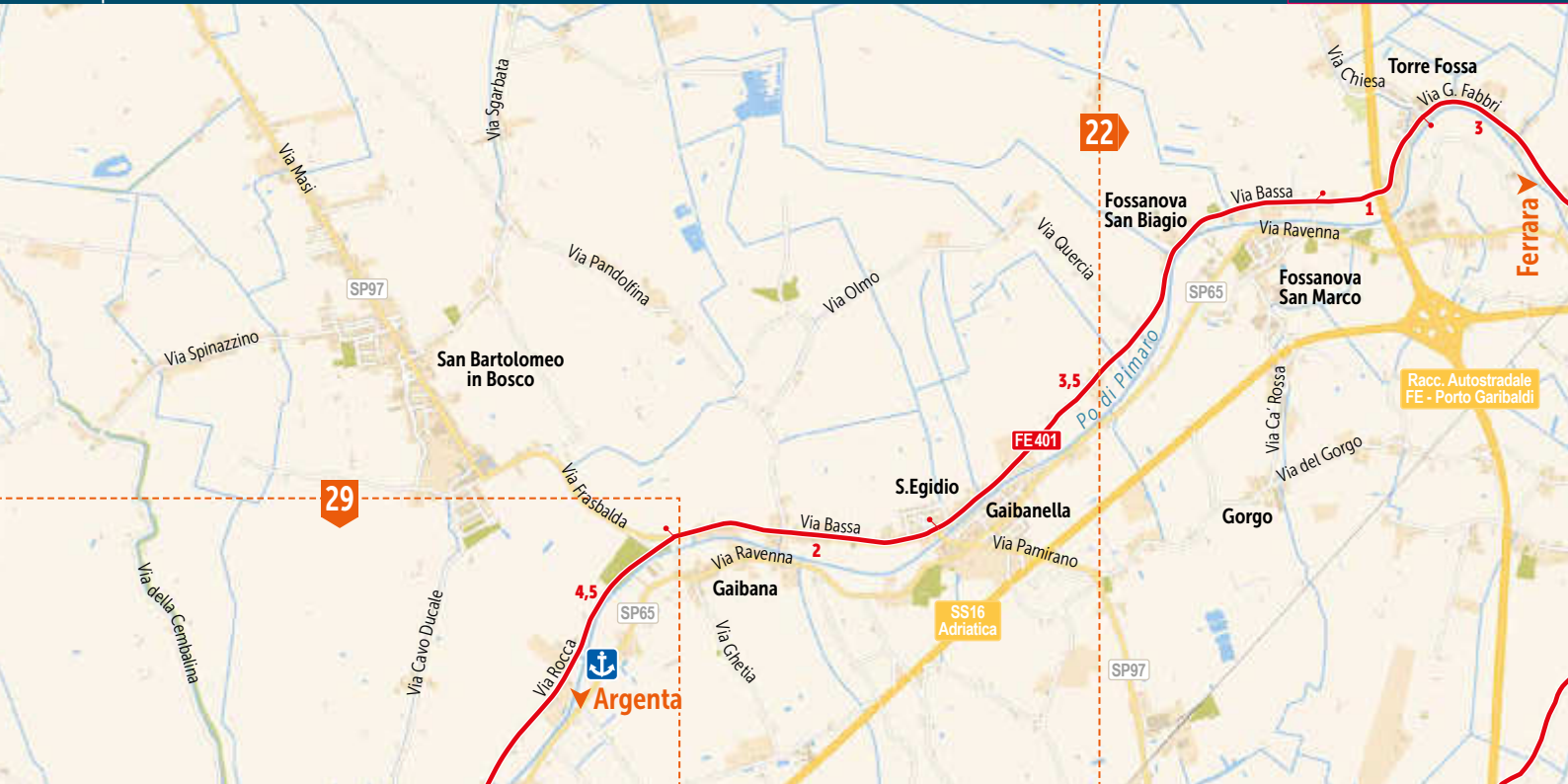
Largo Lungo Reno

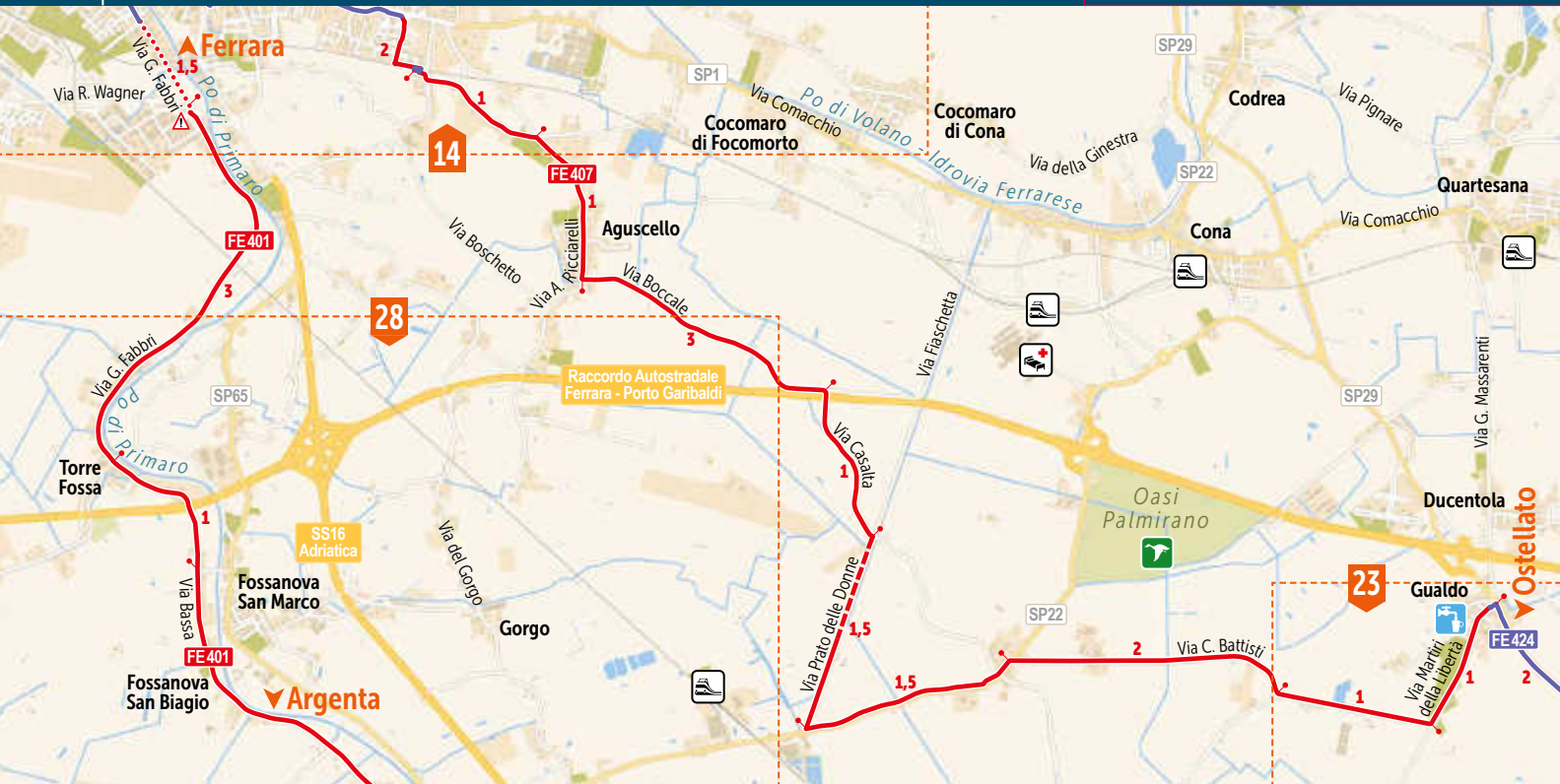
Via Morgone

Canale della Botte
Canale Lorgana

Via Zanolini









Per il dettaglio della città di Ferrara, tav. 1
For details on the city of Ferrara see map 1

Cancello chiuso dal tramonto
alle ore 8 (estate), ore 9 (inverno)
Gate closed from the sunset
to 8 (Summer) and to 9 (Winter)