















10






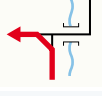














**MESOLA - LIDI DI COMACCHIO - COMACCHIO km 55,870**










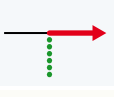


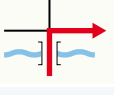








**Abfahrt:** Mesola, Castello della Mesola  
**Ankunft:** Comacchio, Duomo di San Cassiano

 Fuß- und Radweg  
 Fußgängerzone  
 Verkehrsberuhigte Straße  
 Normale Straße  
 Kies- oder Schotterweg  
 Kies- oder Schotterweg  
 Kies- oder Schotterweg  
 Kies- oder Schotterweg

 Informationen  
 Fähre  
 Stop  
 Schranke bzw. Absperrung  
 Anlegestelle  
 Vorfahrt achten  
 Rastplatz bzw. Raststätte  
 Anschluss, Umleitung, Abzweig  
 Achtung  
 Trinkwasserbrunnen  
 Bahnhof  
 Ampel

km	Streckenführung	Beschreibung	1
0,000		<b>Abfahrt in Mesola, Castello Estense.</b> Von Piazza Umberto I aus Torbogen rechts neben dem Schloss durchfahren und Piazza Santo Spirito überqueren.	
0,100		Dem Schloss den Rücken kehren und auf Via Biverare geradeaus fahren. (Ortsausgang Mesola 0,300 km).	
0,480		Unterführung unter SS 309 Romea links von Via Biverare durchfahren und anschließend weiter auf Via Biverare geradeaus fahren.	
3,490		Der Hauptstraße (Rechtskurve) folgend von Via Biverare auf Via Boschetto überwechseln und Richtung Santa Giustina weiterfahren. Ortseingang <b>Santa Giustina</b> (km 4,970).	
5,220		Nach rechts auf Via Belmonte Richtung <b>Torre dell'Abate</b> (km 5,670). <b>ANSCHLUSS:</b> geradeaus zum Radwanderweg FE20 <i>Destra Po</i> . Ortsausgang Santa Giustina (km 5,530).	
7,870		Ortseingang <b>Alberazzo</b> (Ortsausgang km 8,350). Auf Via Belmonte geradeaus fahren.	
9,730		In <b>Bosco Mesola</b> an Kreuzung Via Cristina (SP 27) nach links abbiegen und auf Radweg rechts neben Via Cristina (SP 27) Richtung Goro weiterfahren.	
10,560		Nach rechts auf Via Frassini abbiegen und bis zum Eingang zum Waldgebiet <i>Gran Bosco della Mesola</i> weiterfahren.	
12,210		Eingang <b>Gran Bosco della Mesola</b> . Nach rechts auf Via Gigliola abbiegen.	

km	Streckenführung	Beschreibung	10	2
13,340		In <b>Bosco Mesola</b> nach links auf Via Carpani abbiegen. Ortsausgang Bosco Mesola (km 13,760)		
13,910		An Kreuzung Via Vecchia Corriera nach links Richtung Lido di Volano / <i>Abbazia di Pomposa</i> abbiegen. <i>Sportflugplatz Valle Gaffaro</i> (km 16,300).		
17,140		Nach rechts auf Strada Giralda Centrale Richtung <i>Abbazia di Pomposa</i> abbiegen.		
18,510		Strada degli Aironi links liegen lassen und auf Strada Giralda Centrale geradeaus weiterfahren.		
19,290		An Kreuzung mit Via Colombacci (von rechts) auf Strada Giralda Centrale bleibend links abbiegen.		
19,660		An Gabelung mit Strada dell'Agrifoglio rechts halten und auf Strada Giralda Centrale weiterfahren.		
20,990		Seitenstraße Via Starne rechts liegen lassen, links halten und auf Strada Giralda Centrale weiterfahren.		
22,290		An der <i>Abtei von Pompos</i> Kette umfahren und im Fußgängerbereich neben dem Parkplatz geradeaus weiterfahren.		
22,510		Nach links zur <i>Abbazia di Pomposa</i> abbiegen.		
22,640		<b>Abbazia di Pomposa.</b> Abteigelände in umgekehrter Richtung wieder verlassen.		
22,770		Nach rechts in umgekehrter Richtung entsprechend Ankunft abbiegen.		
22,990		Am Ende des Fußgängerbereichs Kette umfahren und Wegweisern Radwanderweg FE219 folgend nach rechts abbiegen.		
23,580		Wegweisern Radweg FE219 folgend nach links abbiegen und SS 309 Romea den Rücken kehren.		

km	Streckenführung	Beschreibung	10	3
24,410		SP 54 „Località per Volano“ überqueren und auf Radweg FE219 geradeaus weiterfahren.		
24,610		Vom Restaurantvorplatz nach links abbiegen und Radwanderweg FE301 einschlagen.		
24,660		Anfang Radwanderweg FE301 auf linkem Damm des Po di Volano.		
31,850		Ende Abschnitt Radwanderweg FE301. Oben auf dem Damm bleibend nach rechts abbiegen.		
31,930		An Gebäude <i>Torre della Finanza</i> vom Rad steigen, Treppe hinuntergehen, Platz überqueren und normale Straße befahren.		
32,080		Nach rechts auf SP 54 (Località per Volano) Richtung Lido di Volano abbiegen. Ortsausgang Volano (km 69,360).		
32,830		In <b>Lido di Volano</b> Brücke über Po di Volano überqueren und an Kreuzung Via Lidi di Volano nach rechts auf Strada Panoramica Acciaiola abbiegen.		
33,000		<b>ACHTUNG!</b> Auf Strada Panoramica Acciaiola bleibend links abbiegen und dem Ufer der Lagunen <i>Valle Bertuzzi</i> folgen.		
34,330		Via del Bosco (von links kommend) links liegen lassen und auf Strada Panoramica Acciaiola geradeaus weiterfahren. <b>Valle Bertuzzi</b> (km 72,260).		
38,820		An Kreuzung von Dammstraße nach links auf Via del Lago Richtung Lido delle Nazioni abbiegen.		
39,940		In <b>Lido delle Nazioni</b> (Ortseingang km 75,870, <b>Lago delle Nazioni</b> km 76,200) der Hauptstraße folgend nach rechts auf Viale delle Nazioni Unite abbiegen.		
40,370		Nach links auf Viale Francia abbiegen.		
41,090		Nach rechts in Fußgänger- und Radfahrerzone Lungomare Italia abbiegen.		

km	indicazioni	descrizione	10	4
41,360		Viale Germania rechts liegen lassen und auf Lungomare Italia (hier für KFZ frei) geradeaus weiterfahren. Ortsausgang Lido delle Nazioni (km 79,640).		
43,800		<b>ACHTUNG!</b> Auf Strada Panoramica Acciaioli überwechseln und geradeaus Richtung Lido di Pomposa weiterfahren.		
43,910		Von Strada Panoramica Acciaioli nach links auf Via Marfisa d'Este Richtung Lido di Pomposa abbiegen. Ortseingang <b>Lido di Pomposa</b> (km 80,800).		
44,290		Nach rechts auf Via Alpi Orientali abbiegen.		
44,540		An Kreuzung Viale Dolomiti auf Via Alpi Orientali (anschließend Via Alpi Centrali, Via Rep. Marinare, Via Amalfi) geradeaus weiterfahren. Ortsausgang Lido di Pomposa (km 82,230).		
47,010		In <b>Lido degli Scacchi</b> an Kreuzung Via Vascello geradeaus auf Via Genova Richtung Porto Garibaldi weiterfahren. Ortsausgang Lido degli Scacchi (km 84,070).		
48,040		Nach links auf SP Ferrara - Mare Richtung Porto Garibaldi abbiegen.		
49,280		In <b>Porto Garibaldi</b> Kreisverkehr Via Maggiore Leggero geradeaus durchfahren und auf Viale Ugo Bassi geradeaus weiterfahren.		
49,440		An Kreuzung Vai Nino Bonnet auf Viale Ugo Bassi geradeaus weiterfahren.		
49,760		Am schiffbaren Kanal nach rechts auf Via Caduti del Mare (anschließend Via G. Matteotti) Richtung Comacchio abbiegen. Führe für Fußgänger und Radfahrer nach <b>Lido degli Estensi</b> und <b>Lido di Spina</b> .		
51,010		Auf Höhe Zubringer zur SS 309 Romea Radweg rechts von SP1 Richtung Ostellato, Comacchio einschlagen.		
53,720		Kreisverkehr Viale Margherita auf Radweg rechts neben der SP1 Richtung Ostellato bleibend geradeaus durchfahren.		
54,460		Am Ende des Radwegs auf Via Marina überwechseln und geradeaus weiterfahren.		

km	indicazioni	descrizione	10	5
55,040		An Kreuzung Via Trepponti / Via Marconi nach rechts auf Via Marconi abbiegen.		
55,230		An Kreuzung nach links auf Vicolo Passerina abbiegen.		
55,350		An Querstraße nach links auf Corso Garibaldi abbiegen.		
55,600		Kreuzung Via Bonnet / Vicolo Stimmate überqueren und auf Via Sambertolo geradeaus weiterfahren.		
55,650		<b>Chiesa del Rosario.</b> Kreuzung Via Muratori / Via Rosario überqueren und auf Piazza Folegatti geradeaus weiterfahren.		
55,750		<b>Torre dell'Orologio.</b> Kreuzung Via Fogli / Via Cavour überqueren und auf Piazzetta Ugo Bassi geradeaus weiterfahren.		
55,870		<b>Ankunft in Comacchio, Duomo di San Cassiano</b> (Piazza XX Settembre).		